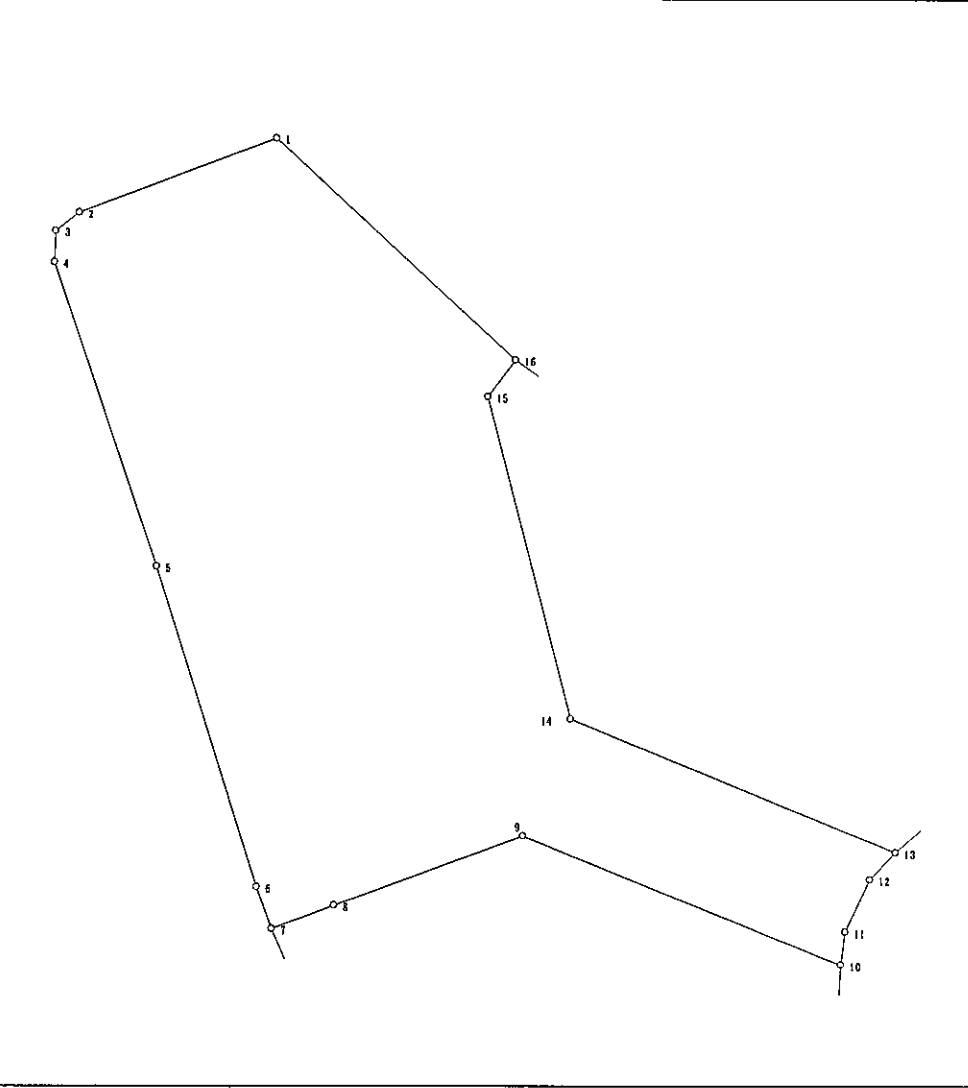


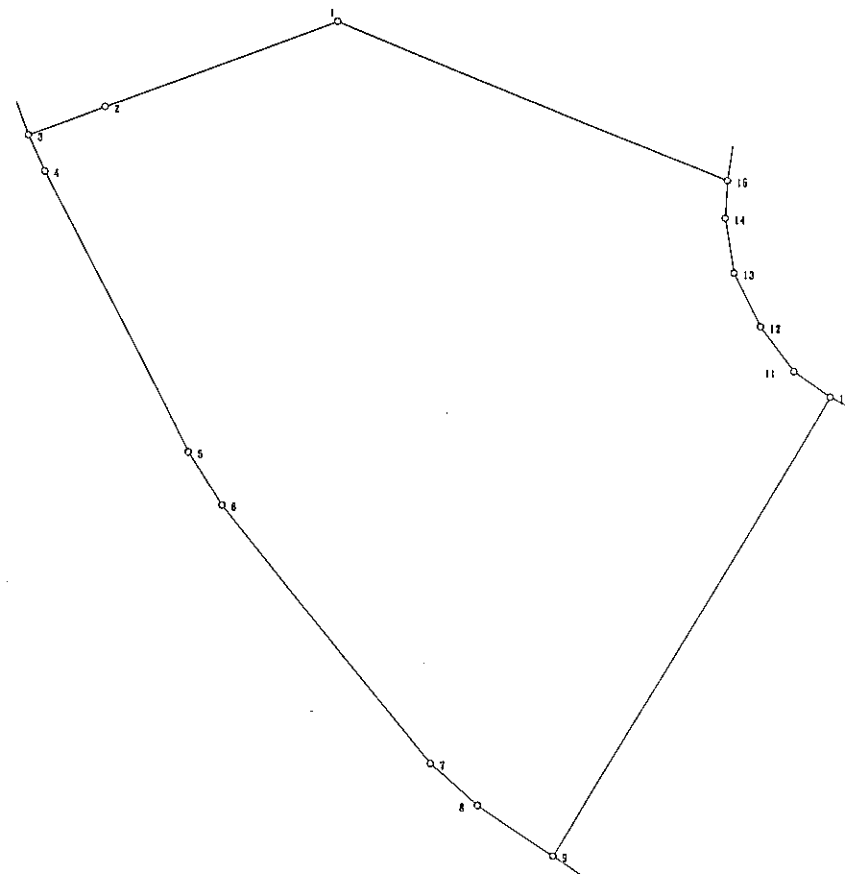
面積計算書

						地番	1	地目	
No	点名	X	Y	距離	方向角				
1	K618	6725.013	65997.083	10.084	249-09-24				
2	K619	6721.425	65987.659	1.411	231-19-39				
3	K620	6720.543	65986.557	1.507	182-58-01				
4	K621	6719.038	65986.479	15.364	161-33-03				
5	K622	6704.464	65991.341	15.969	162-45-19				
6	K623	6689.213	65996.075	2.126	160-15-39				
7	K624	6687.212	65996.793	3.166	69-48-07				
8	K581	6688.305	65999.764	9.637	69-39-50				
9	K580	6691.654	66008.800	16.308	112-16-23				
10	K568	6685.473	66023.891	1.608	7-17-19				
11	K567	6687.068	66024.095	2.790	25-31-05				
12	K566	6689.586	66025.297	1.759	43-30-10				
13	K565	6690.862	66026.508	16.693	292-20-24				
14	K582	6697.207	66011.068	15.900	345-48-45				
15	K583	6712.622	66007.171	2.230	36-42-20				
16	K627	6714.410	66008.504	15.584	312-52-23				
			倍面積	1344.213286	土地の所在				
			面積	672.106643	土地の所有者				

面積計算書

地番	2	地目	
----	---	----	--

No	点名	X	Y	距離	方向角
1	K580	6691.654	66008.800	9.637	249-39-50
2	K581	6688.305	65999.764	3.166	249-48-07
3	K624	6687.212	65996.793	1.562	156-27-17
4	K625	6685.780	65997.417	12.285	153-01-42
5	K604	6674.831	66002.989	2.432	147-29-34
6	K605	6672.780	66004.296	12.917	141-20-45
7	K606	6662.693	66012.364	2.462	132-13-02
8	K607	6661.039	66014.187	3.484	123-57-17
9	K608	6659.093	66017.077	20.870	31-02-41
10	K573	6676.974	66027.840	1.710	305-30-09
11	K572	6677.967	66026.448	2.179	323-16-57
12	K571	6679.714	66025.145	2.333	334-24-05
13	K570	6681.818	66024.137	2.202	350-52-48
14	K569	6683.992	66023.788	1.485	3-58-42
15	K568	6685.473	66023.891	16.308	292-16-23
		倍面積	1118.938076		
		面積	559.469038		



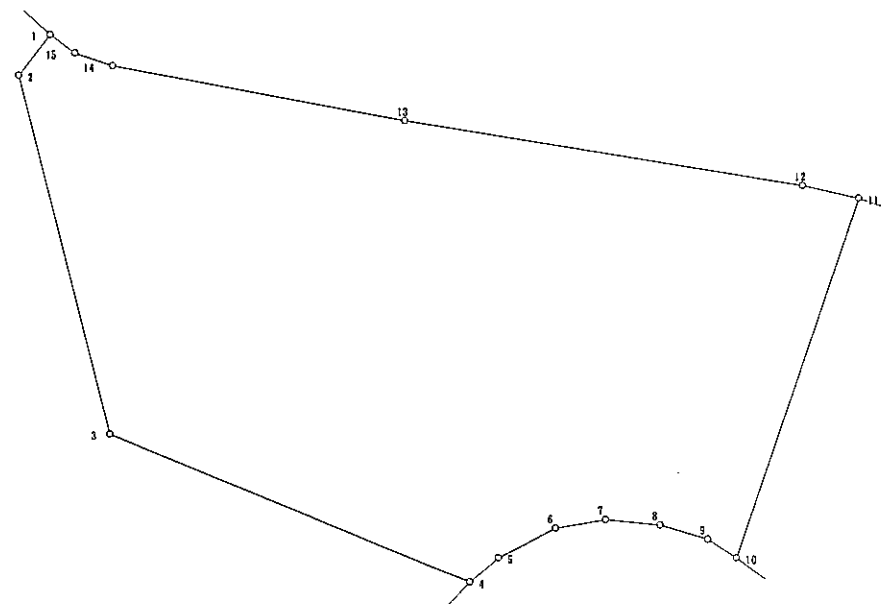
土地の所在

土地の所有者

面積計算書

地番	7	地目	
----	---	----	--

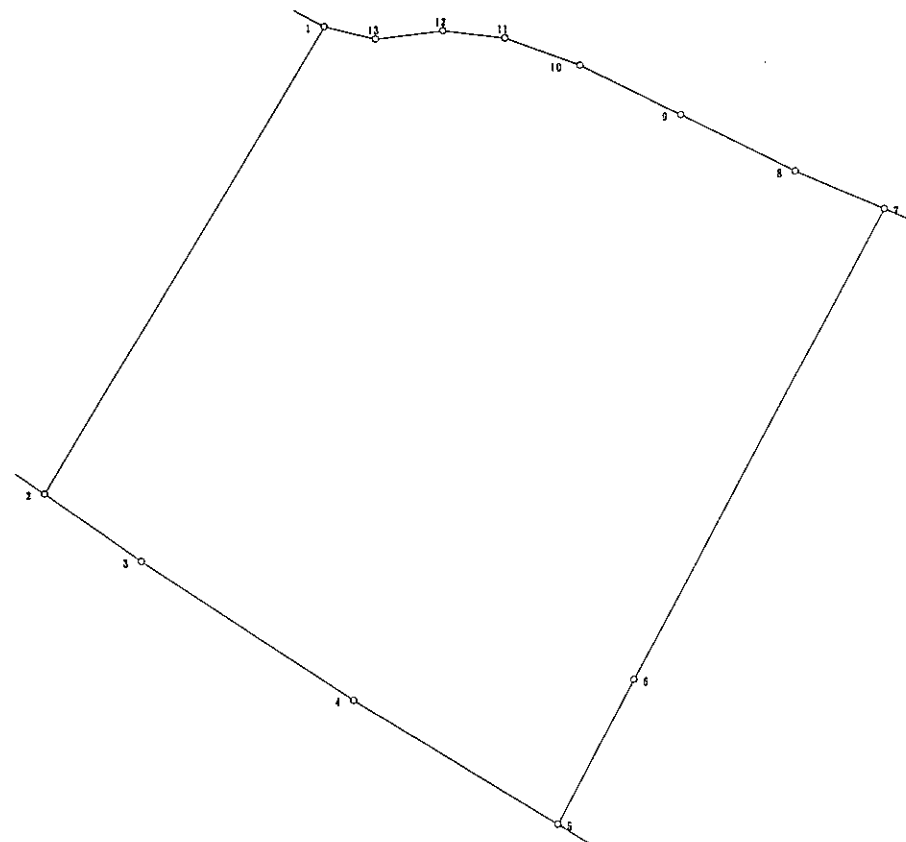
No	点名	X	Y	距離	方向角
1	K627	6714.410	66008.504	2.230	216-42-20
2	K583	6712.622	66007.171	15.900	165-48-45
3	K582	6697.207	66011.068	16.693	112-20-24
4	K565	6690.862	66026.508	1.643	48-40-35
5	K564	6691.947	66027.742	2.751	62-40-16
6	K563	6693.210	66030.186	2.149	79-48-52
7	K562	6693.590	66032.301	2.345	95-20-02
8	K561	6693.372	66034.636	2.119	106-38-51
9	K560	6692.765	66036.666	1.460	122-31-31
10	K559	6691.980	66037.897	16.367	18-39-15
11	K635	6707.487	66043.132	2.454	282-27-01
12	K634	6708.016	66040.736	17.200	279-08-59
13	K630	6710.751	66023.755	12.784	280-22-10
14	K629	6713.052	66011.180	1.700	289-15-58
15	K628	6713.613	66009.575	1.335	306-39-19
		倍面積	1075.467747		土地の所在
		面積	537.7338735		土地の所有者



面積計算書

地番	3	地目	
----	---	----	--

No	点名	X	Y	距離	方向角
1	K574	6675.858	66030.020	21.158	210-48-58
2	K584	6657.687	66019.181	4.526	124-36-11
3	K585	6655.117	66022.906	9.826	123-19-17
4	K586	6649.719	66031.117	9.222	121-26-20
5	K587	6644.909	66038.985	6.355	27-39-28
6	K539	6650.538	66041.935	20.724	27-46-59
7	K538	6668.873	66051.595	3.741	292-53-27
8	K540	6670.328	66048.149	4.888	296-14-24
9	K579	6672.489	66043.765	4.313	296-18-13
10	K578	6674.400	66039.899	3.068	289-54-41
11	K577	6675.445	66037.014	2.415	276-30-57
12	K576	6675.719	66034.615	2.641	262-36-12
13	K575	6675.379	66031.996	2.033	283-37-34
		倍面積	1150.063428		土地の所在
		面積	575.031714		土地の所有者



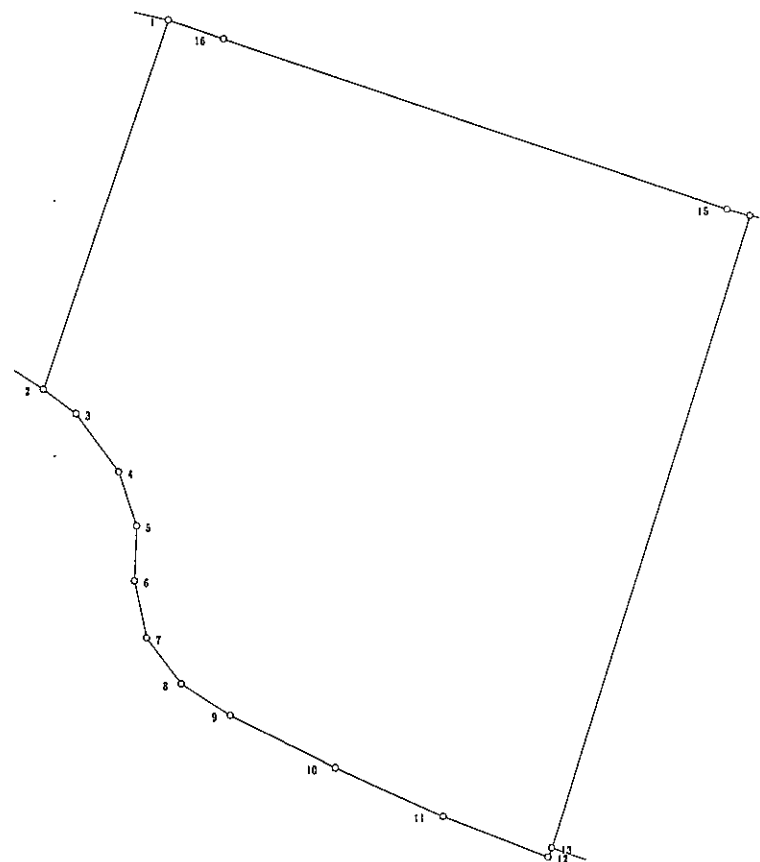
A-5

PAGE 8
世界測地系

面積計算書

地番	8	地目	
----	---	----	--

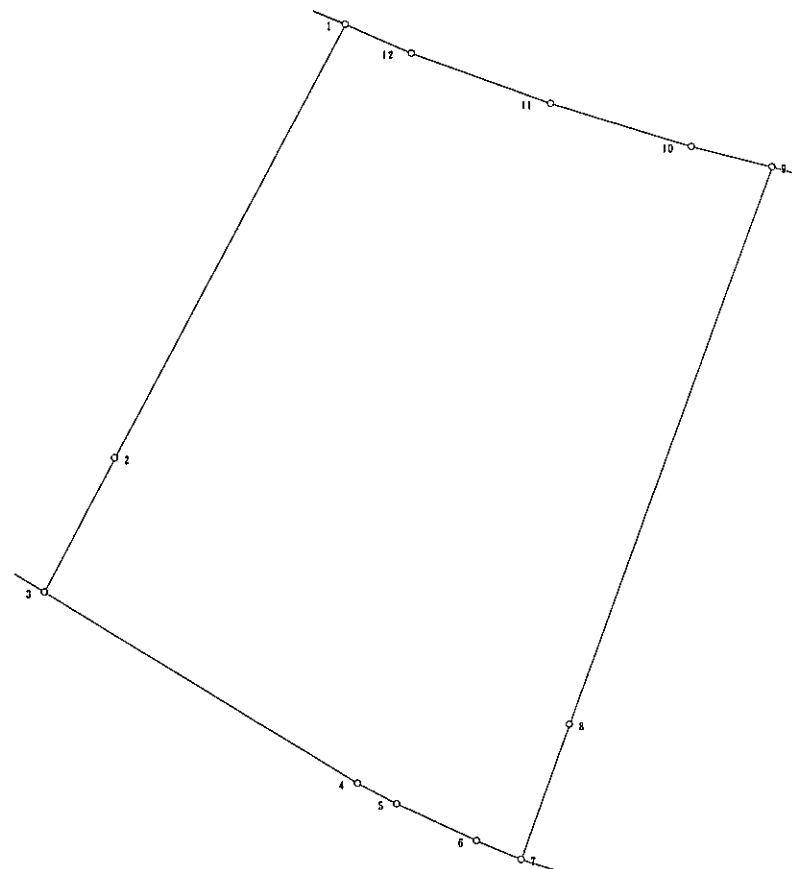
No	点名	X	Y	距離	方向角
1	K635	6707.487	66043.132	16.367	198-39-15
2	K559	6691.980	66037.897	1.711	126-32-31
3	K558	6690.961	66039.272	3.017	143-27-52
4	K557	6688.537	66041.068	2.368	162-19-21
5	K556	6686.281	66041.787	2.342	181-50-06
6	K555	6683.940	66041.712	2.441	167-55-00
7	K554	6681.553	66042.223	2.415	143-39-25
8	K553	6679.608	66043.654	2.430	122-10-22
9	K552	6678.314	66045.711	4.903	116-07-34
10	K541	6676.155	66050.113	4.906	113-50-34
11	K542	6674.172	66054.600	4.684	111-18-22
12	K543	6672.470	66058.964	0.401	19-04-03
13	K551	6672.849	66059.095	27.749	17-19-51
14	K638	6699.338	66067.361	0.989	285-00-22
15	K637	6699.594	66066.406	22.147	288-45-59
16	K636	6706.719	66045.436	2.429	288-26-06
		倍面積	1290.450315		土地の所在
		面積	645.2251575		土地の所有者



面積計算書

地番	4	地目	
----	---	----	--

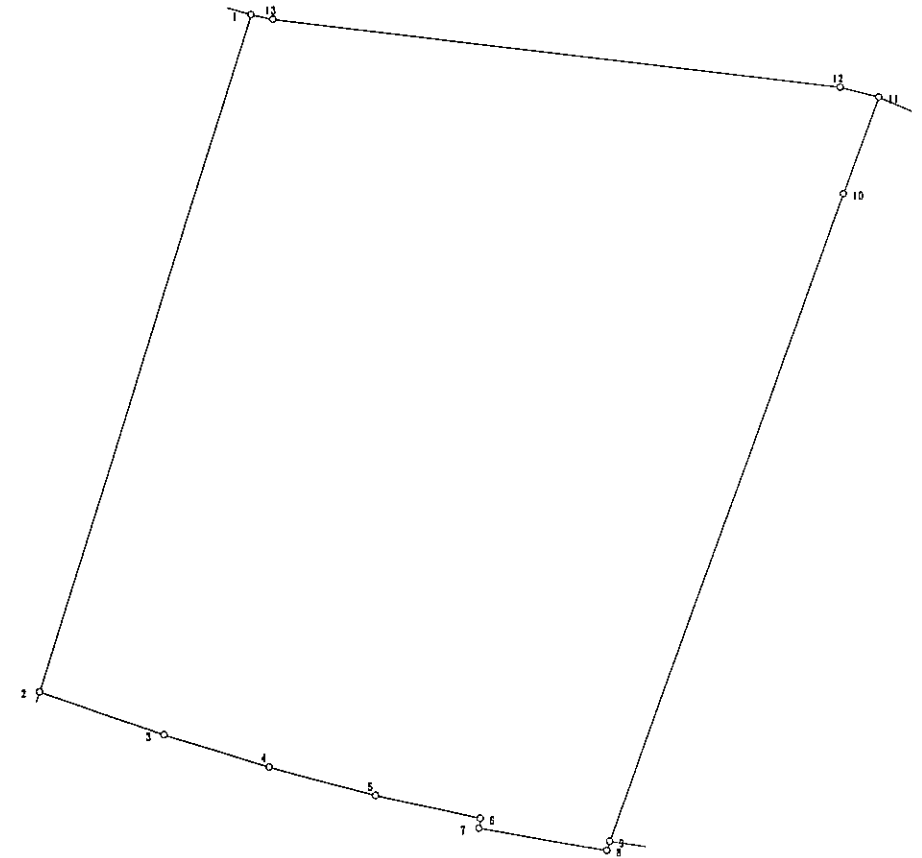
No	点名	X	Y	距離	方向角
1	K538	6668.873	66051.595	20.724	207-46-59
2	K539	6650.538	66041.935	6.355	207-39-28
3	K587	6644.909	66038.985	15.349	121-16-11
4	K588	6636.942	66052.104	1.850	117-54-31
5	K589	6636.076	66053.739	3.675	114-48-28
6	K590	6634.534	66057.075	2.011	112-30-37
7	K591	6633.764	66058.933	6.033	19-37-16
8	K534	6639.447	66060.959	24.966	19-45-13
9	K533	6662.944	66069.397	3.468	284-00-58
10	K535	6663.784	66066.032	6.136	287-07-36
11	K536	6665.591	66060.168	6.162	289-47-16
12	K537	6667.677	66054.370	3.022	293-18-56
		倍面積		1203.846657	土地の所在
		面積		601.9233285	土地の所有者



面積計算書

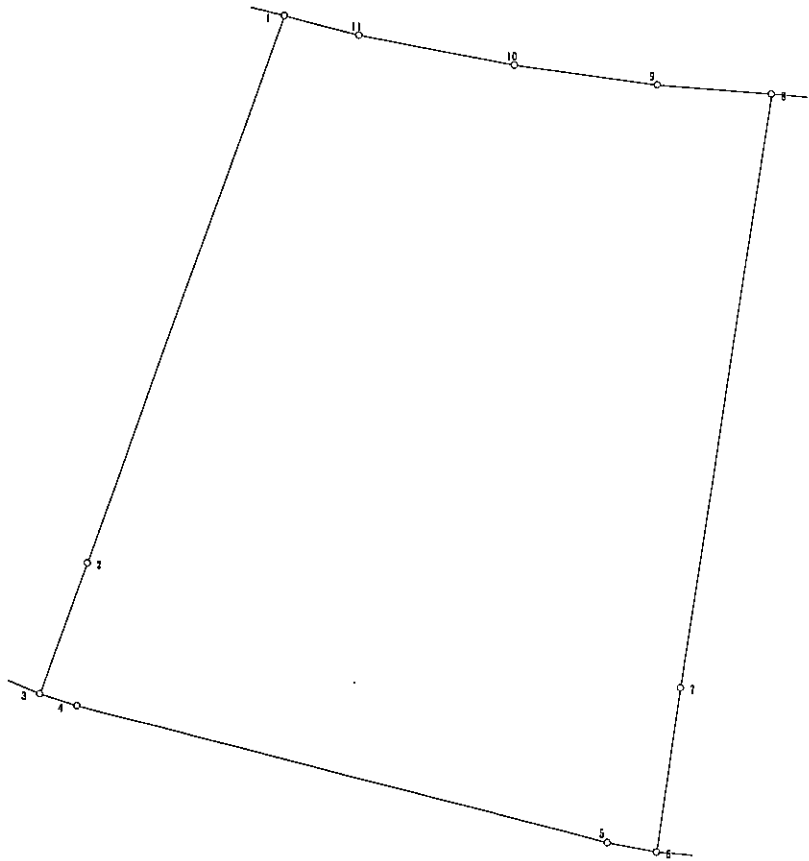
地番	9	地目	
----	---	----	--

No	点名	X	Y	距離	方向角
1	K638	6699.338	66067.361	27.749	197-19-51
2	K551	6672.849	66059.095	5.111	108-58-39
3	K544	6671.187	66063.928	4.273	106-31-05
4	K545	6669.972	66068.025	4.270	104-31-40
5	K546	6668.901	66072.158	4.171	102-12-25
6	K548	6668.019	66076.235	0.382	187-30-55
7	K547	6667.640	66076.185	5.008	100-06-34
8	K549	6666.761	66081.115	0.390	18-51-11
9	K550	6667.130	66081.241	26.803	19-48-56
10	K651	6692.346	66090.327	4.068	19-47-04
11	K644	6696.174	66091.704	1.551	284-13-28
12	K643	6696.555	66090.201	22.149	276-44-01
13	K639	6699.152	66068.205	0.864	282-25-41

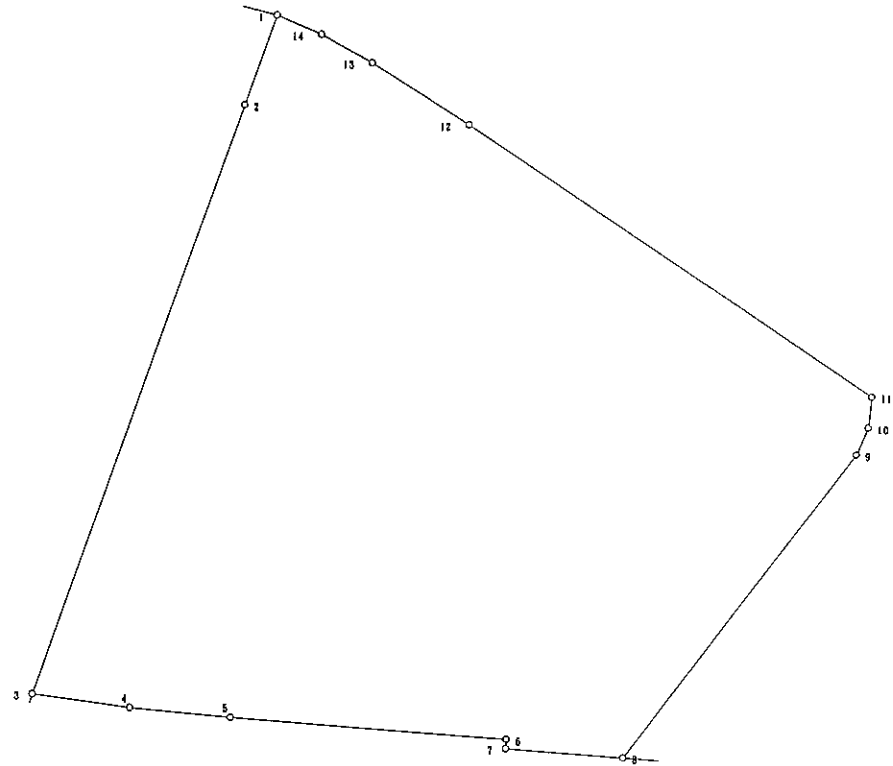


	倍面積	1397.351579	土地の所在	
	面積	698.6757895	土地の所有者	

面積計算書

						地番	5	地目	
No	点名	X	Y	距離	方向角				
1	K533	6662.944	66069.397	24.966	199-45-13				
2	K534	6639.447	66060.959	6.033	199-37-16				
3	K591	6633.764	66058.933	1.661	108-08-25				
4	K592	6633.247	66060.511	23.335	104-14-32				
5	K501	6627.506	66083.129	2.116	100-47-03				
6	K499	6627.110	66085.208	7.060	8-33-13				
7	K500	6634.091	66086.258	25.882	8-35-25				
8	K525	6659.683	66090.124	4.866	274-32-58				
9	K524	6660.069	66085.273	6.113	277-37-59				
10	K531	6660.881	66079.214	6.759	280-33-48				
11	K532	6662.120	66072.570	3.278	284-33-28				
		倍面積		1519.907752	土地の所在				
		面積		759.953876	土地の所有者				

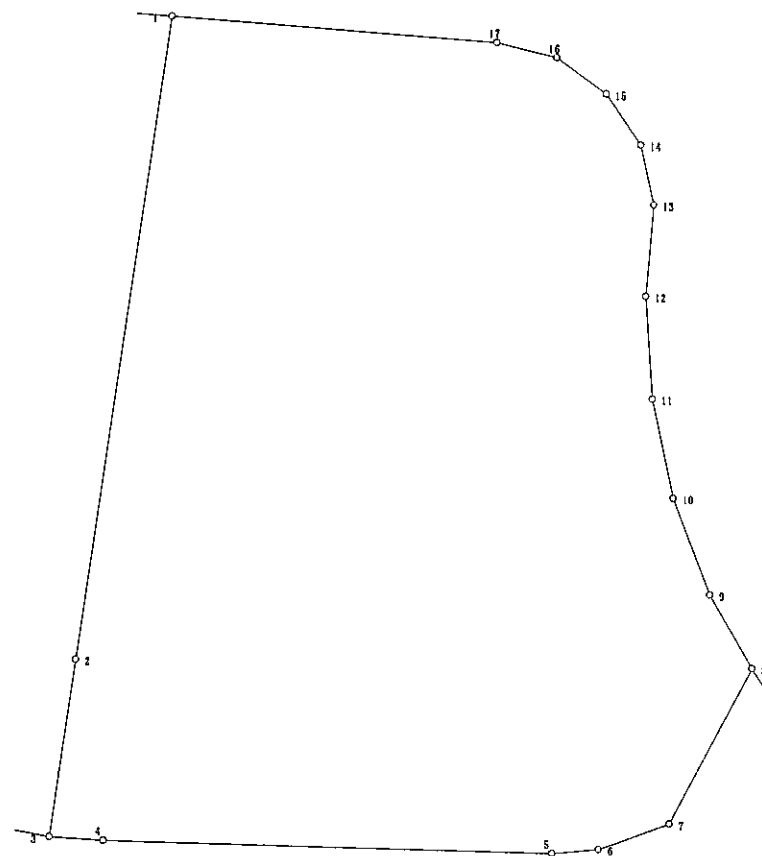
面積計算書

						地番	10	地目	
No	点名	X	Y	距離	方向角				
1	K644	6696.174	66091.704	4.068	199-47-04				
2	K651	6692.346	66090.327	26.803	199-48-56				
3	K550	6667.130	66081.241	4.182	97-46-39				
4	K523	6666.564	66085.385	4.303	95-09-34				
5	K522	6666.177	66089.671	11.779	94-28-29				
6	K521	6665.258	66101.414	0.387	185-38-13				
7	K520	6664.873	66101.376	4.997	94-35-29				
8	K519	6664.473	66106.357	16.243	37-33-13				
9	K655	6677.350	66116.257	1.288	23-57-29				
10	K654	6678.527	66116.780	1.325	6-35-19				
11	K653	6679.843	66116.932	20.660	304-24-47				
12	K647	6691.519	66099.888	4.895	302-25-38				
13	K646	6694.144	66095.756	2.445	299-20-37				
14	K645	6695.342	66093.625	2.093	293-25-04				
			倍面積	1352.773196	土地の所在				
			面積	676.386598	土地の所有者				

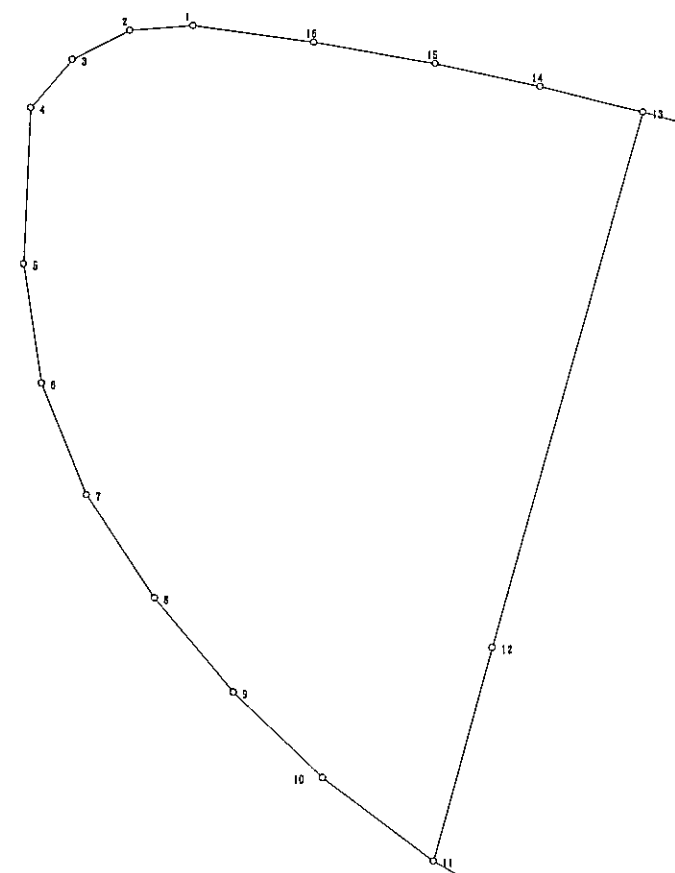
面積計算書

地番	6	地目	
----	---	----	--

No	点名	X	Y	距離	方向角
1	K525	6659.683	66090.124	25.882	188-35-25
2	K500	6634.091	66086.258	7.060	188-33-13
3	K499	6627.110	66085.208	2.143	94-21-42
4	K498	6626.947	66087.345	17.779	91-35-55
5	K497	6626.451	66105.117	1.833	84-59-32
6	K496	6626.611	66106.943	2.948	70-10-11
7	K495	6627.611	66109.716	6.961	28-13-58
8	K491	6633.744	66113.009	3.390	330-39-35
9	K490	6636.699	66111.348	4.114	339-39-27
10	K489	6640.556	66109.918	4.044	348-21-34
11	K488	6644.517	66109.102	4.086	356-28-40
12	K487	6648.595	66108.851	3.627	4-57-05
13	K530	6652.208	66109.164	2.456	348-13-40
14	K529	6654.612	66108.663	2.430	326-04-28
15	K528	6656.628	66107.307	2.424	306-28-39
16	K527	6658.069	66105.358	2.423	284-05-37
17	K526	6658.659	66103.008	12.925	274-32-39
		倍面積	1428.643091		土地の所在
		面積	714.3215455		土地の所有者



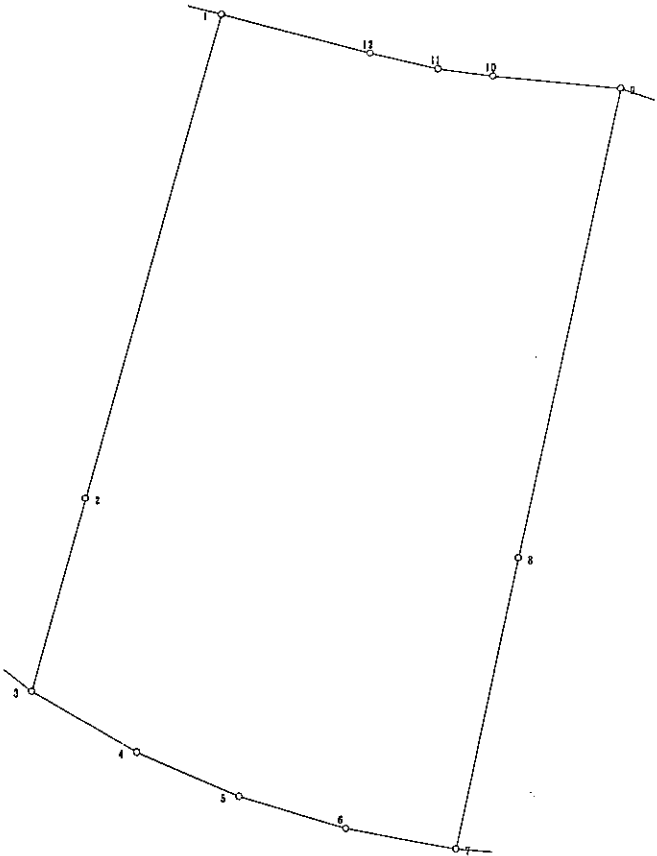
面積計算書

						地番	11	地目	
No	点名	X	Y	距離	方向角				
1	K509	6657.100	66122.337	2.539	265-45-13				
2	K508	6656.912	66119.805	2.593	242-20-17				
3	K507	6655.708	66117.508	2.589	220-41-33				
4	K506	6653.745	66115.820	6.321	182-41-03				
5	K486	6647.431	66115.524	4.861	171-22-29				
6	K485	6642.625	66116.253	4.840	158-23-08				
7	K484	6638.125	66118.036	4.958	146-28-59				
8	K483	6633.991	66120.774	4.930	140-05-09				
9	K474	6630.210	66123.937	4.914	133-19-04				
10	K473	6626.839	66127.512	5.542	127-27-48				
11	K472	6623.468	66131.911	8.864	15-34-27				
12	K677	6632.007	66134.291	22.471	15-36-57				
13	K513	6653.649	66140.340	4.243	284-02-10				
14	K512	6654.678	66136.224	4.291	282-26-57				
15	K511	6655.603	66132.034	4.916	279-46-42				
16	K510	6656.438	66127.189	4.897	277-46-10				
			倍面積	1078.183870	土地の所在				
			面積	539.091935	土地の所有者				

面積計算書

地番	12	地目	
----	----	----	--

No	点名	X	Y	距離	方向角
1	K513	6653.649	66140.340	22.471	195-36-57
2	K677	6632.007	66134.291	8.864	195-34-27
3	K472	6623.468	66131.911	5.364	119-50-20
4	K471	6620.799	66136.564	4.911	113-16-53
5	K470	6618.858	66141.075	4.953	106-33-55
6	K469	6617.446	66145.822	4.926	100-35-54
7	K468	6616.540	66150.664	13.150	12-07-12
8	K676	6629.397	66153.425	21.448	12-09-18
9	K675	6650.364	66157.941	5.652	275-29-34
10	K674	6650.905	66152.315	2.434	277-23-16
11	K673	6651.218	66149.901	3.081	283-21-35
12	K672	6651.930	66146.903	6.784	284-40-39
		倍面積	1259.785530		
		面積	629.892765		

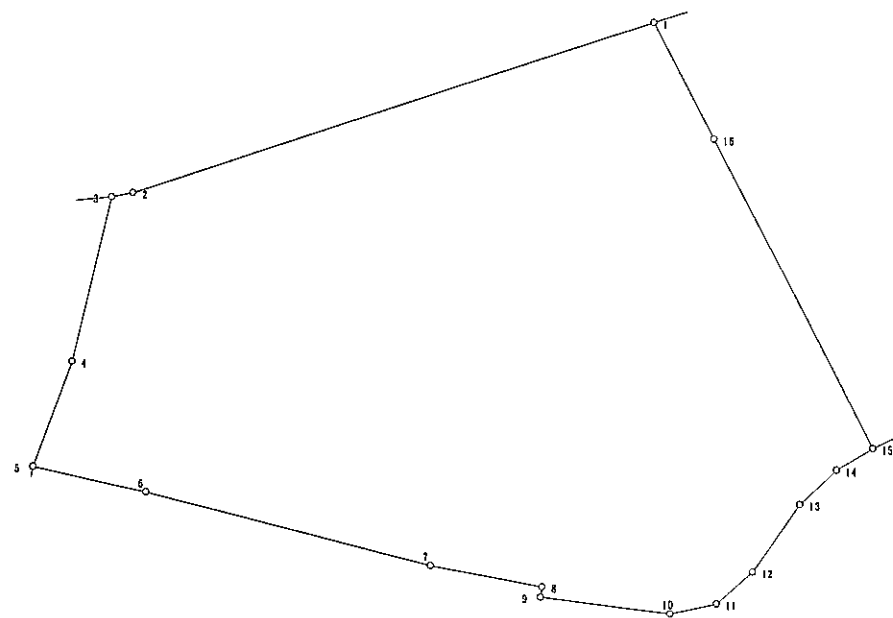


土地の所在	
土地の所有者	

面積計算書

地番	16	地目	
----	----	----	--

No	点名	X	Y	距離	方向角
1	K718	6678.577	66157.436	20.624	251-43-01
2	K664	6672.107	66137.853	0.829	259-22-03
3	K662	6671.954	66137.038	6.448	193-18-20
4	K663	6665.679	66135.554	4.199	200-38-09
5	K515	6661.749	66134.074	4.347	102-24-31
6	K514	6660.815	66138.319	11.072	104-11-58
7	K710	6658.099	66149.053	4.255	101-05-55
8	K709	6657.280	66153.228	0.389	187-22-50
9	K708	6656.894	66153.178	4.887	97-20-09
10	K707	6656.270	66158.025	1.771	77-46-35
11	K706	6656.645	66159.756	1.835	47-37-39
12	K705	6657.882	66161.112	3.083	35-10-29
13	K704	6660.402	66162.888	1.906	46-57-21
14	K703	6661.703	66164.281	1.570	59-49-30
15	K701	6662.492	66165.638	13.129	332-58-56
16	K702	6674.188	66159.674	4.927	332-58-57



	倍面積	897.479559	土地の所在	
	面積	448.7397795	土地の所有者	

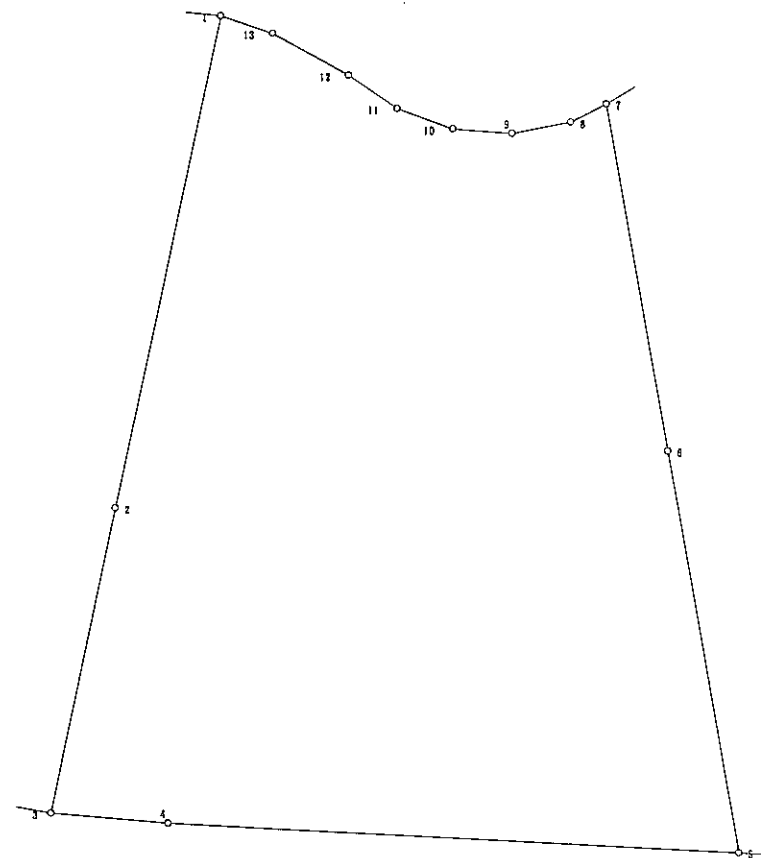
面積計算書

地番

13

地目

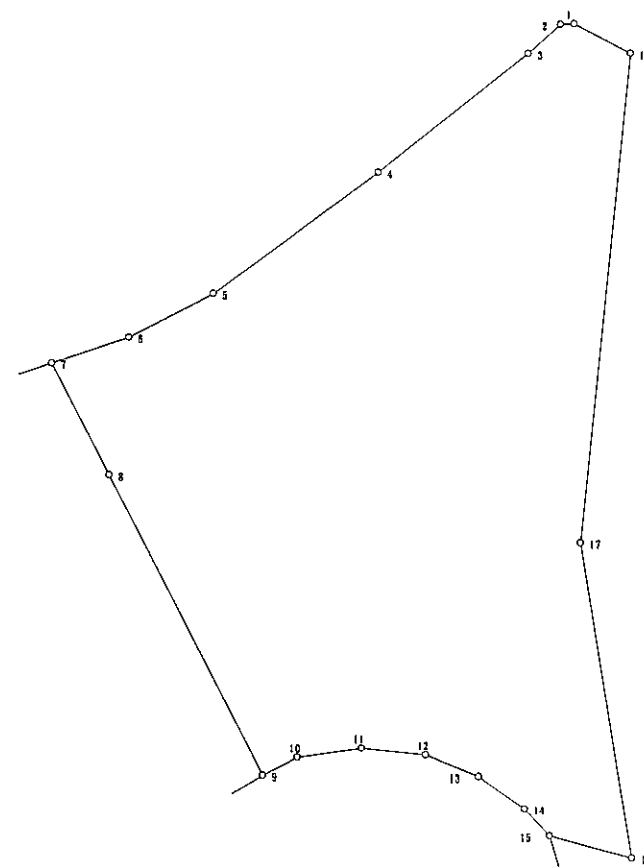
No	点名	X	Y	距離	方向角
1	K675	6650.364	66157.941	21.448	192-09-18
2	K676	6629.397	66153.425	13.150	192-07-12
3	K468	6616.540	66150.664	4.970	94-45-59
4	K467	6616.127	66155.617	24.110	92-57-10
5	K466	6614.885	66179.695	17.230	350-08-31
6	K685	6631.861	66176.745	14.987	350-11-31
7	K684	6646.629	66174.192	1.674	242-25-29
8	K683	6645.854	66172.708	2.510	258-52-57
9	K682	6645.370	66170.245	2.504	274-05-55
10	K681	6645.549	66167.747	2.511	290-39-56
11	K680	6646.435	66165.398	2.480	304-13-19
12	K679	6647.830	66163.347	3.685	298-41-10
13	K678	6649.599	66160.114	2.304	289-23-40
		倍面積		1447.472449	土地の所在
		面積		723.7362245	土地の所有者



面積計算書

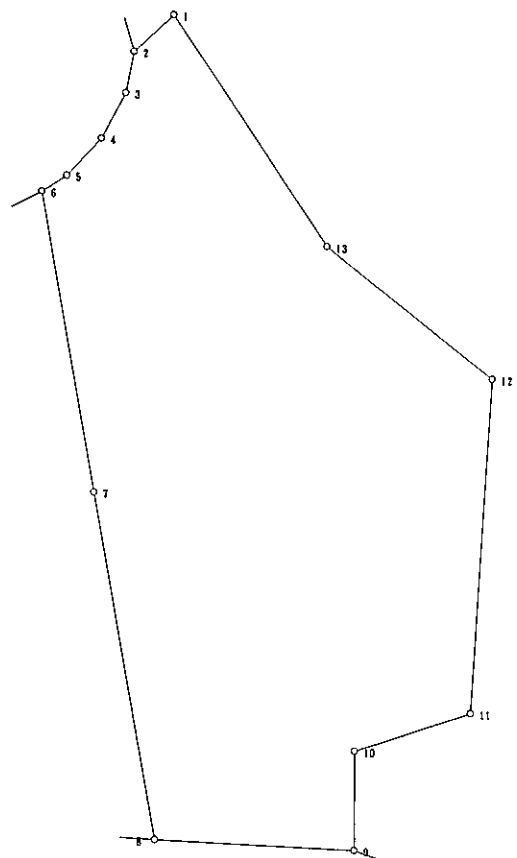
地番	15	地目	
----	----	----	--

No	点名	X	Y	距離	方向角
1	K712	6691.949	66177.746	0.500	268-23-46
2	K713	6691.935	66177.246	1.729	226-52-29
3	K714	6690.753	66175.984	7.463	231-18-15
4	K715	6686.087	66170.159	8.003	233-16-14
5	K716	6681.301	66163.745	3.714	242-48-51
6	K717	6679.604	66160.441	3.176	251-07-53
7	K718	6678.577	66157.436	4.927	152-58-57
8	K702	6674.188	66159.674	13.129	152-58-56
9	K701	6662.492	66165.638	1.545	63-21-07
10	K700	6663.185	66167.019	2.501	81-44-48
11	K699	6663.544	66169.494	2.511	95-45-38
12	K698	6663.292	66171.992	2.201	111-47-13
13	K697	6662.475	66174.036	2.196	125-32-59
14	K696	6661.198	66175.823	1.440	138-32-54
15	K695	6660.119	66176.776	3.301	105-10-22
16	K693	6659.255	66179.962	12.470	351-00-30
17	K694	6671.572	66178.013	19.306	5-44-04
18	K711	6690.781	66179.942	2.487	298-00-27



		倍面積	841.145685	土地の所在	
		面積	420.5728425	土地の所有者	

面積計算書

						地番	14	地目	
No	点名	X	Y	距離	方向角				
1	K690	6655.255	66180.637	2.636	226-58-03				
2	K689	6653.456	66178.710	2.078	191-16-00				
3	K688	6651.418	66178.304	2.535	208-03-04				
4	K687	6649.181	66177.112	2.447	223-19-39				
5	K686	6647.401	66175.433	1.462	238-06-54				
6	K684	6646.629	66174.192	14.987	170-11-31				
7	K685	6631.861	66176.745	17.230	170-08-31				
8	K466	6614.885	66179.695	9.721	93-09-18				
9	K447	6614.350	66189.401	4.887	0-05-38				
10	K448	6619.237	66189.409	5.918	71-39-03				
11	K449	6621.100	66195.026	16.394	3-51-03				
12	K692	6637.457	66196.127	10.320	309-06-04				
13	K691	6643.966	66188.118	13.543	326-28-06				
			倍面積	1131.867003	土地の所在				
			面積	565.9335015	土地の所有者				