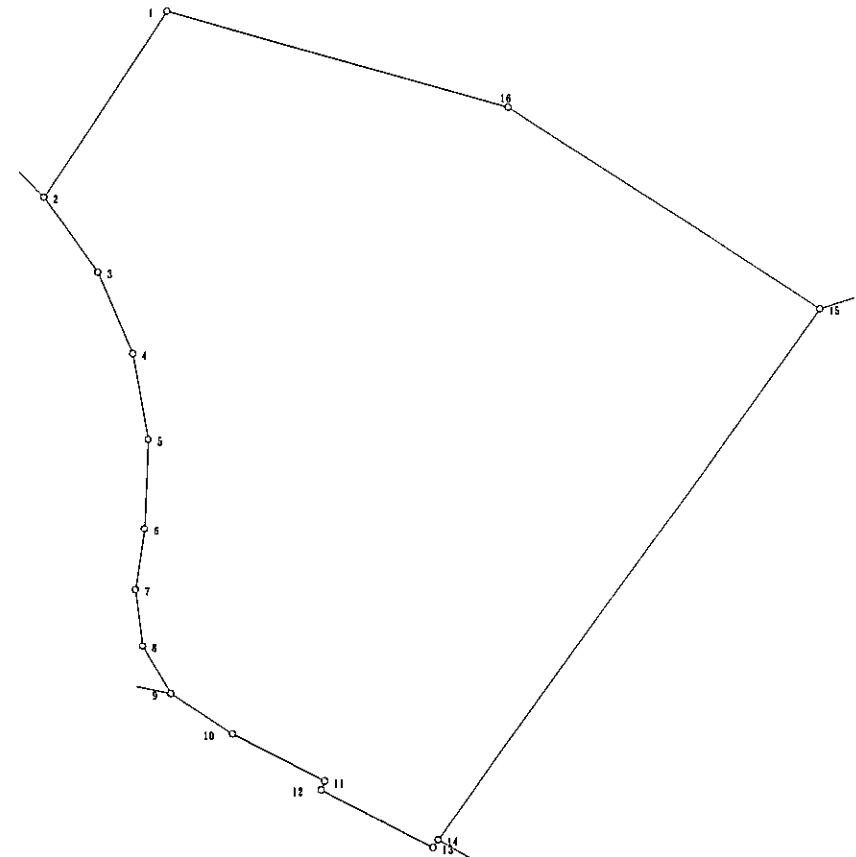


面積計算書

地番	46	地目	
----	----	----	--

No	点名	X	Y	距離	方向角
1	K727	6616.601	66203.223	8.932	213-12-03
2	K452	6609.127	66198.332	3.684	144-18-44
3	K453	6606.135	66200.481	3.517	156-52-35
4	K454	6602.901	66201.862	3.460	169-44-44
5	K455	6599.496	66202.478	3.537	182-18-03
6	K456	6595.962	66202.336	2.487	188-05-28
7	K457	6593.500	66201.986	2.280	173-16-26
8	K458	6591.236	66202.253	2.201	148-35-56
9	K459	6589.357	66203.400	2.933	123-07-55
10	K460	6587.754	66205.856	4.110	116-54-29
11	K461	6585.894	66209.521	0.368	205-14-33
12	K462	6585.561	66209.364	4.978	116-52-07
13	K742	6583.311	66213.805	0.370	29-57-21
14	K743	6583.632	66213.990	26.025	35-29-34
15	K729	6604.821	66229.100	14.732	303-02-50
16	K728	6612.855	66216.751	14.037	285-28-40

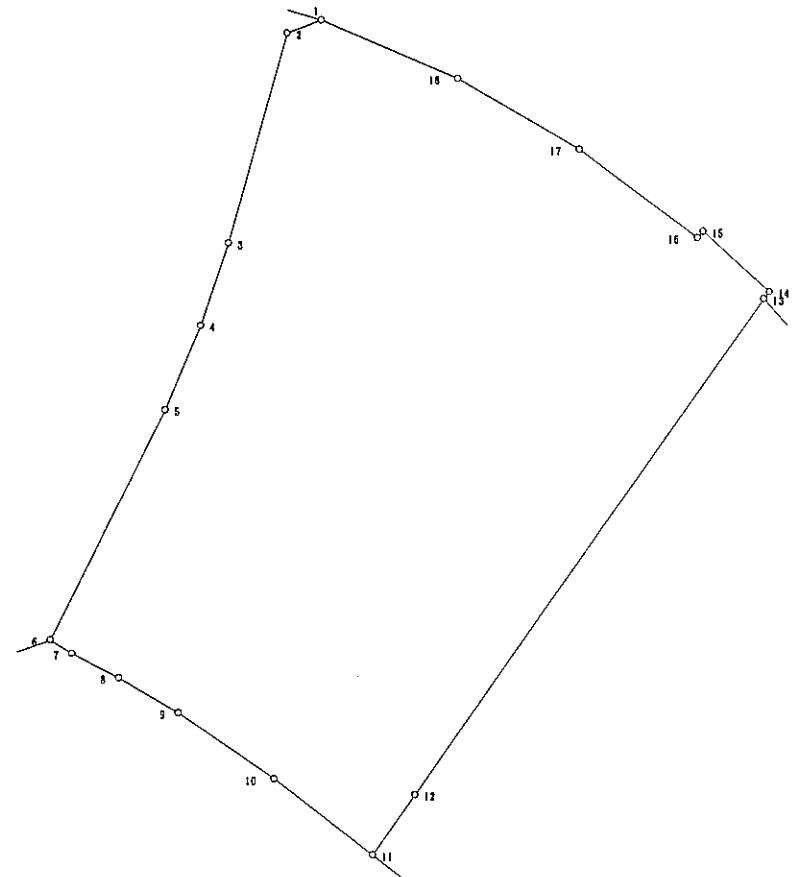


		倍面積	1184.990149	土地の所在	
		面積	592.4950745	土地の所有者	

面積計算書

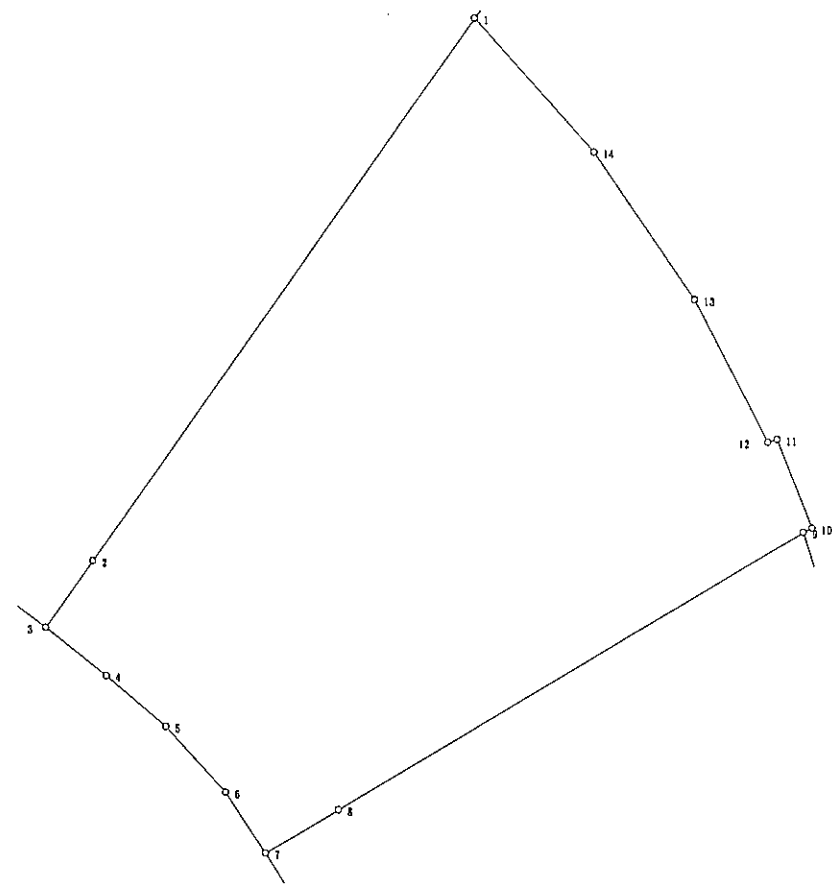
地番	52	地目	
----	----	----	--

No	点名	X	Y	距離	方向角
1	K464	6578.199	66199.419	2.040	248-33-12
2	K465	6577.453	66197.520	12.343	195-30-08
3	K416	6565.559	66194.221	4.871	198-37-42
4	K417	6560.943	66192.665	5.179	202-35-03
5	K418	6556.161	66190.676	14.517	206-23-51
6	K419	6543.158	66184.222	1.395	123-42-46
7	K420	6542.384	66185.382	2.965	116-59-50
8	K421	6541.038	66188.024	3.893	120-08-28
9	K422	6539.083	66191.391	6.512	124-28-59
10	K423	6535.396	66196.759	6.974	127-33-36
11	K424	6531.145	66202.287	4.156	34-56-12
12	K425	6534.552	66204.667	34.102	34-53-23
13	K755	6562.524	66224.173	0.491	35-53-25
14	K756	6562.922	66224.461	5.014	312-35-00
15	K757	6566.315	66220.769	0.487	222-40-10
16	K758	6565.957	66220.439	8.235	307-03-13
17	K759	6570.919	66213.867	7.855	300-12-52
18	K463	6574.872	66207.079	8.351	293-28-37



		倍面積	1977.545799	土地の所在	
		面積	988.7728995	土地の所有者	

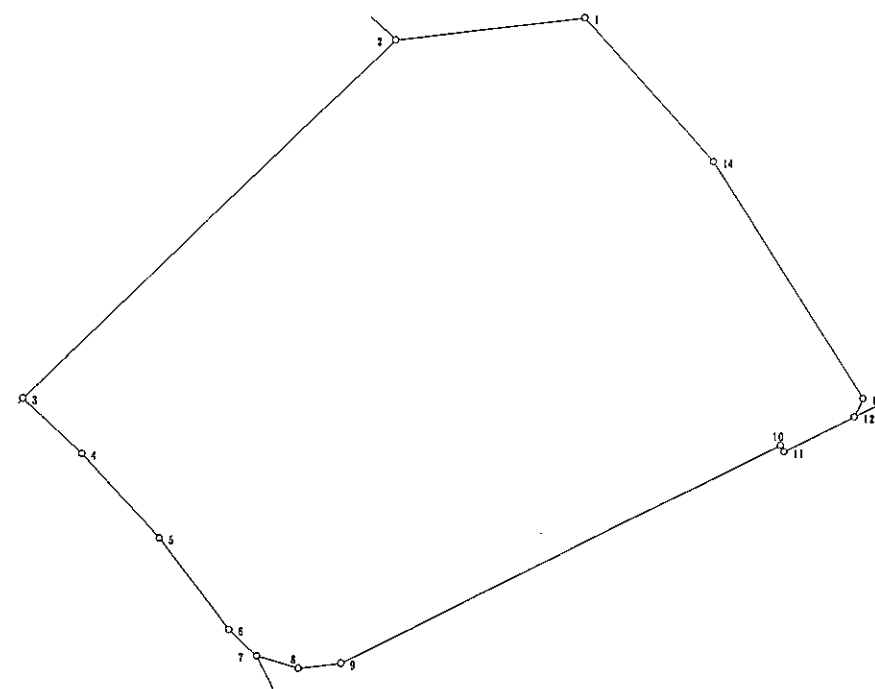
面積計算書

						地番	53	地目	
No	点名	X	Y	距離	方向角				
1	K755	6562.524	66224.173	34.102	214-53-23				
2	K425	6534.552	66204.667	4.156	214-56-12				
3	K424	6531.145	66202.287	3.936	128-23-13				
4	K809	6528.701	66205.372	3.993	129-49-06				
5	K810	6526.144	66208.439	4.512	137-56-14				
6	K811	6522.794	66211.462	3.745	146-36-40				
7	K812	6519.667	66213.523	4.340	58-57-42				
8	K773	6521.905	66217.242	27.646	59-00-35				
9	K771	6536.140	66240.942	0.492	59-53-40				
10	K772	6536.387	66241.368	4.915	338-39-58				
11	K774	6540.965	66239.580	0.507	250-16-40				
12	K775	6540.794	66239.103	8.226	333-04-59				
13	K776	6548.129	66235.379	9.111	325-50-20				
14	K754	6555.668	66230.263	9.170	318-23-10				
			倍面積	1659.736229	土地の所在				
			面積	829.8681145	土地の所有者				

面積計算書

地番	48	地目	
----	----	----	--

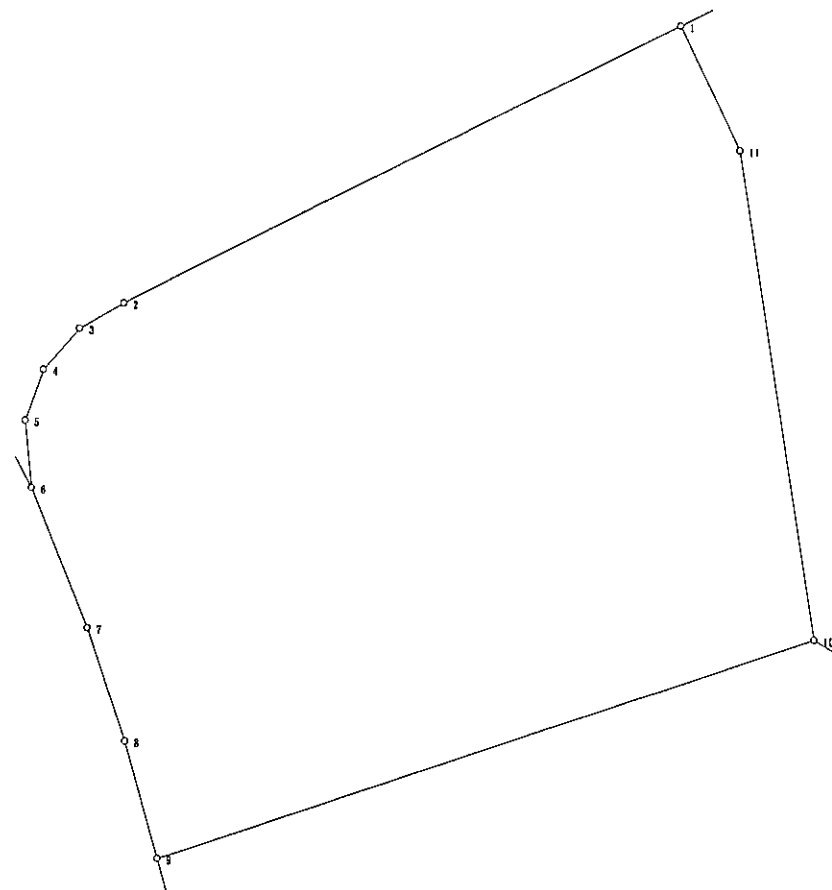
No	点名	X	Y	距離	方向角
1	K732	6592.728	66259.382	10.001	262-51-36
2	K731	6591.485	66249.459	27.449	225-56-20
3	K749	6572.396	66229.734	4.293	133-12-24
4	K750	6569.457	66232.863	6.084	137-45-29
5	K751	6564.953	66236.953	6.053	142-36-21
6	K752	6560.144	66240.629	2.015	133-24-42
7	K753	6558.759	66242.093	2.288	105-37-19
8	K760	6558.143	66244.296	2.254	83-14-50
9	K761	6558.408	66246.534	25.890	63-22-07
10	K737	6570.013	66269.677	0.386	149-18-58
11	K736	6569.681	66269.874	4.177	62-59-14
12	K735	6571.578	66273.595	1.069	23-49-55
13	K734	6572.556	66274.027	14.814	327-46-35
14	K733	6585.088	66266.128	10.192	318-33-22
		倍面積		1771.915723	土地の所在
		面積		885.9578615	土地の所有者



面積計算書

地番	49	地目	
----	----	----	--

No	点名	X	Y	距離	方向角
1	K738	6564.563	66273.561	24.217	243-06-36
2	K762	6553.610	66251.962	1.983	239-34-53
3	K763	6552.606	66250.252	2.128	221-41-06
4	K764	6551.017	66248.837	2.133	199-24-42
5	K765	6549.005	66248.128	2.645	174-58-06
6	K766	6546.370	66248.360	5.918	158-38-01
7	K767	6540.859	66250.516	4.604	161-22-06
8	K768	6536.496	66251.987	4.685	164-36-08
9	K769	6531.979	66253.231	26.842	71-35-10
10	K740	6540.458	66278.699	19.395	351-33-33
11	K739	6559.643	66275.852	5.427	335-01-51
			倍面積	1267.143278	
			面積	633.571639	

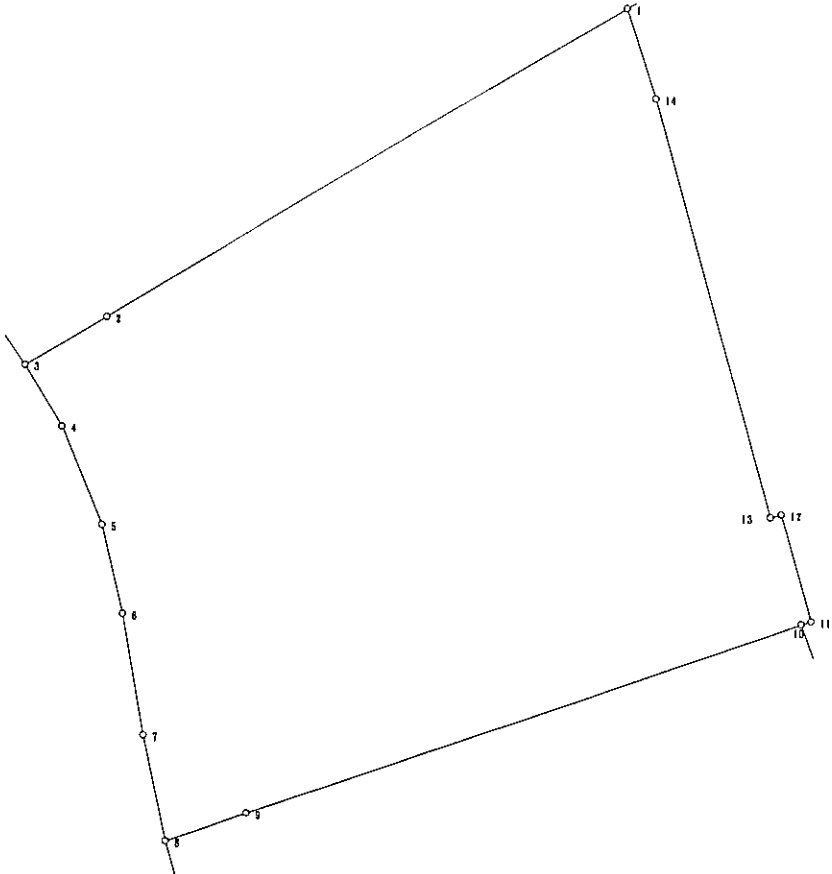


土地の所在	
土地の所有者	

面積計算書

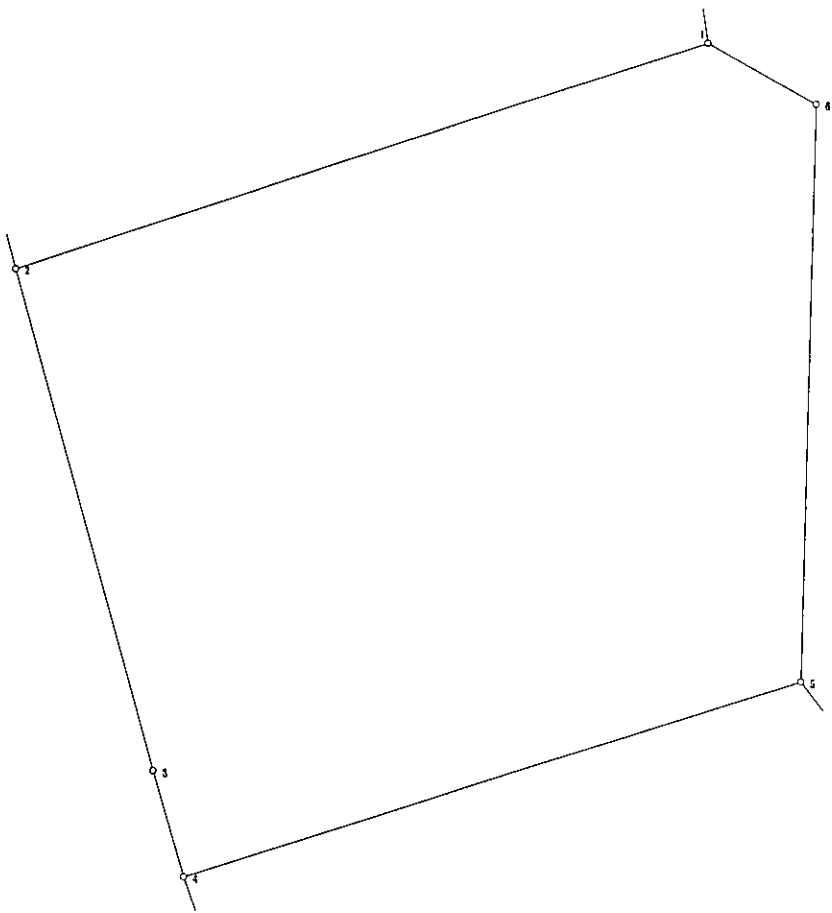
地番	54	地目	
----	----	----	--

No	点名	X	Y	距離	方向角
1	K771	6536.140	66240.942	27.646	239-00-35
2	K773	6521.905	66217.242	4.340	238-57-42
3	K812	6519.667	66213.523	3.295	149-19-32
4	K813	6516.833	66215.204	4.863	157-52-53
5	K814	6512.328	66217.035	4.132	166-50-06
6	K815	6508.305	66217.976	5.581	170-23-15
7	K823	6502.802	66218.908	4.997	168-18-12
8	K824	6497.909	66219.921	3.912	70-49-26
9	K789	6499.194	66223.616	26.685	70-56-08
10	K787	6507.910	66248.837	0.493	71-55-56
11	K788	6508.063	66249.306	5.002	344-04-47
12	K790	6512.873	66247.934	0.509	254-16-16
13	K791	6512.735	66247.444	19.904	344-51-21
14	K770	6531.948	66242.244	4.390	342-44-44



		倍面積	1571.352239	土地の所在	
		面積	785.6761195	土地の所有者	

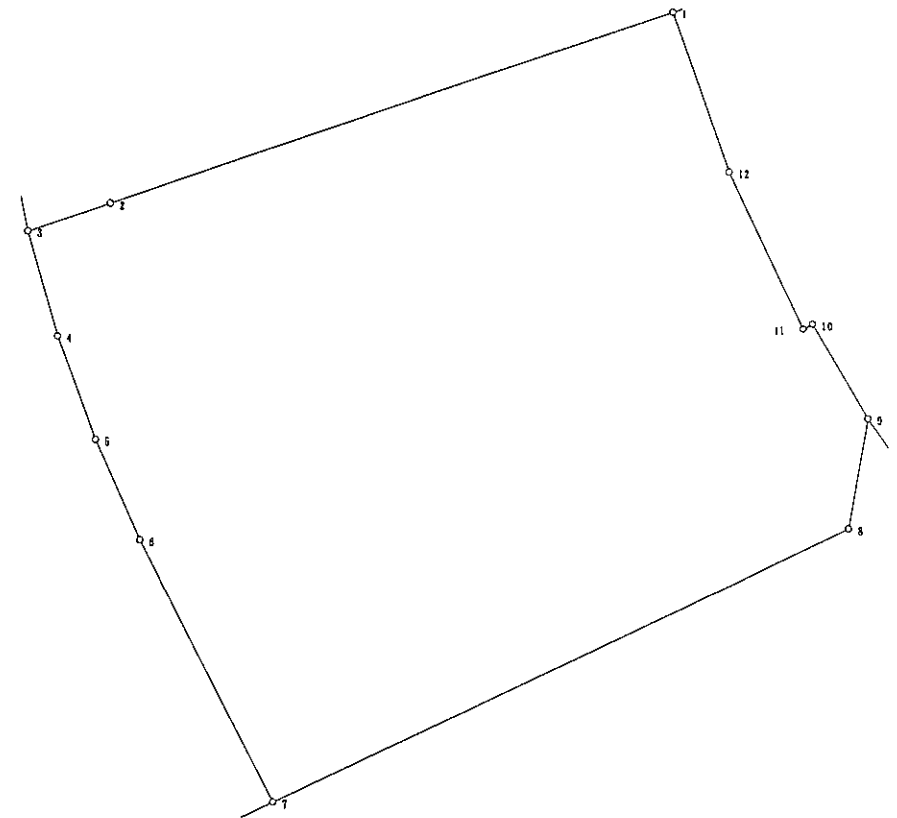
面積計算書

						地番	50	地目	
No	点名	X	Y	距離	方向角				
1	K740	6540.458	66278.699	26.842	251-35-10				
2	K769	6531.979	66253.231	19.264	164-46-30				
3	K777	6513.391	66258.290	3.995	163-51-06				
4	K778	6509.554	66259.401	23.840	72-26-12				
5	K779	6516.748	66282.130	21.430	1-26-57				
6	K741	6538.171	66282.672	4.584	299-55-35				
			倍面積	1274.615552	土地の所在				
			面積	637.307776	土地の所有者				

面積計算書

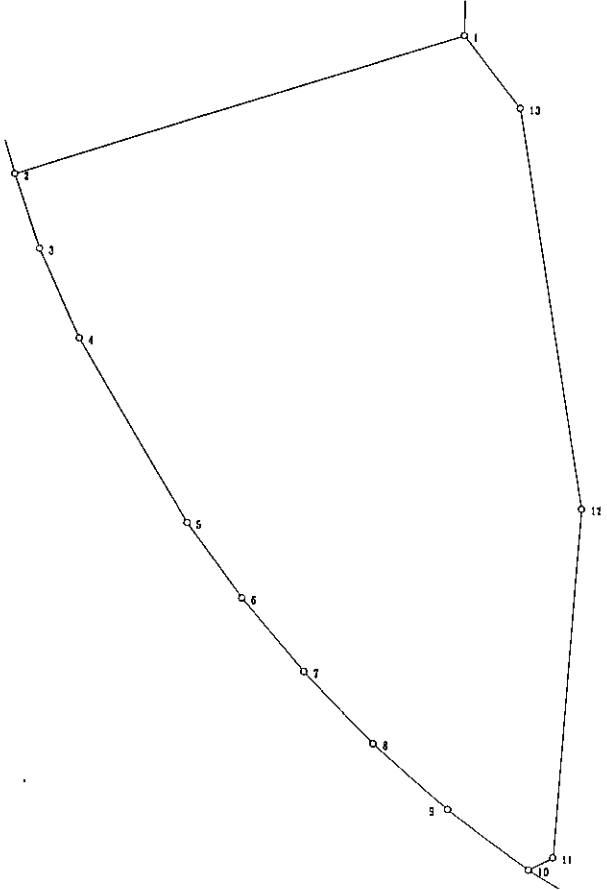
地番	55	地目	
----	----	----	--

No	点名	X	Y	距離	方向角
1	K787	6507.910	66248.837	26.685	250-56-08
2	K789	6499.194	66223.616	3.912	250-49-26
3	K824	6497.909	66219.921	4.953	164-21-52
4	K825	6493.139	66221.256	4.967	160-03-30
5	K826	6488.470	66222.950	4.949	156-03-40
6	K827	6483.947	66224.958	13.174	153-05-12
7	K828	6472.200	66230.921	28.620	64-19-46
8	K808	6484.598	66256.716	5.012	10-04-37
9	K783	6489.533	66257.593	4.993	330-03-42
10	K784	6493.860	66255.101	0.474	241-39-00
11	K785	6493.635	66254.684	7.832	334-56-36
12	K786	6500.730	66251.367	7.613	340-35-21



		倍面積	1622.104325	土地の所在	
		面積	811.0521625	土地の所有者	

面積計算書

						地番	51	地目	
No	点名	X	Y	距離	方向角				
1	K779	6516.748	66282.130	23.840	252-26-12				
2	K778	6509.554	66259.401	3.985	161-10-27				
3	K780	6505.782	66260.687	4.904	155-58-12				
4	K781	6501.303	66262.684	10.892	149-58-38				
5	K782	6491.872	66268.134	4.748	143-55-10				
6	K792	6488.035	66270.930	4.837	139-53-50				
7	K793	6484.335	66274.046	5.005	135-48-05				
8	K794	6480.747	66277.535	4.994	131-42-45				
9	K795	6477.424	66281.263	5.100	127-16-44				
10	K796	6474.335	66285.321	1.388	61-53-02				
11	K797	6474.989	66286.545	17.712	4-50-54				
12	K798	6492.638	66288.042	20.593	351-19-00				
13	K799	6512.995	66284.933	4.684	323-14-42				
			倍面積	1428.320498	土地の所在				
			面積	714.160249	土地の所有者				