C－1（一部）　面積計算書

地番	17-B	地目	

No	点名	X	Y	距離	方向角
1	DJX7	6603.120	66008.233	6.732	195-50-04
2	K14	6596.643	66006.396	4.859	189-44-22
3	K15	6591.854	66005.574	8.607	186-07-21
4	K16	6583.296	66004.656	3.009	182-35-26
5	M45-1	6580.290	66004.520	16.656	115-53-28
6	M44	6573.017	66019.504	4.087	126-20-34
7	M44-1	6570.595	66022.796	5.156	76-20-47
8	K30	6571.812	66027.806	2.485	343-41-14
9	K31	6574.197	66027.108	4.297	352-31-28
10	K32	6578.457	66026.549	4.329	2-08-41
11	K33	6582.783	66026.711	3.677	11-38-35
12	K34	6586.384	66027.453	6.936	18-58-23
13	DJX6	6592.943	66029.708	17.321	293-29-01
14	DJ128	6599.845	66013.822	6.478	300-22-09

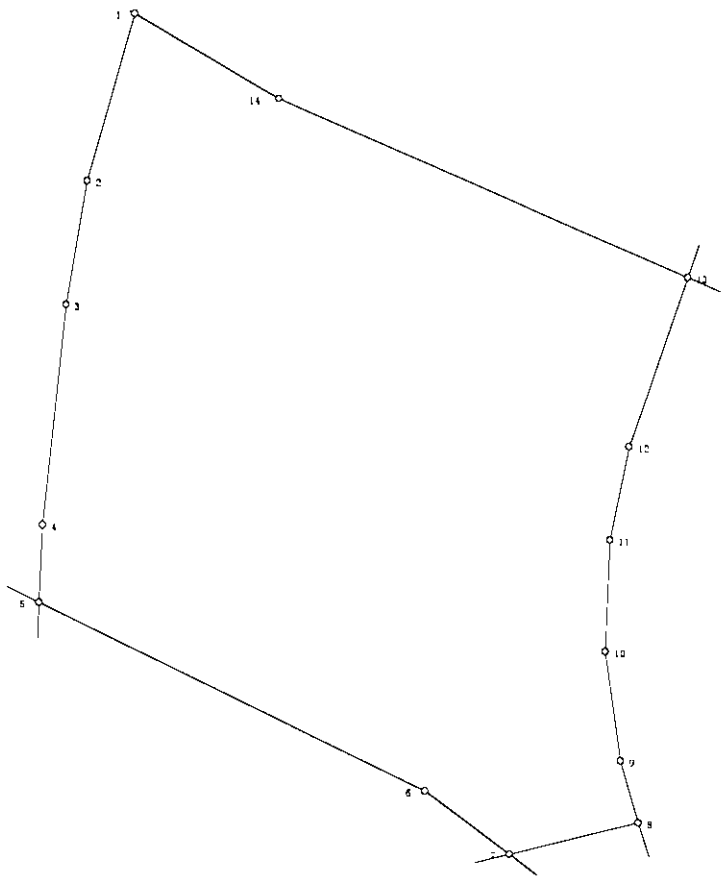

倍面積	1049.786941	土地の所在	
面積	524.8934705	土地の所有者	

C-2

面積計算書

地番	18	地目

No	点名	X	Y	距離	方向角
1	K30	6571.812	66027.806	22.715	256-20-46
2	K327	6566.450	66005.733	6.466	164-31-41
3	K328	6560.218	66007.458	6.158	157-56-16
4	K329	6554.511	66009.771	6.767	151-39-18
5	K315	6548.555	66012.984	6.722	144-51-38
6	K314	6543.058	66016.853	6.759	137-14-32
7	K313	6538.095	66021.442	25.733	39-25-04
8	K40	6557.975	66037.782	2.654	306-40-01
9	K39	6559.563	66035.653	4.915	316-13-42
10	K38	6563.109	66032.253	3.706	325-52-37
11	K37	6566.177	66030.174	3.686	333-21-31
12	K29	6569.472	66028.521	2.447	343-00-33

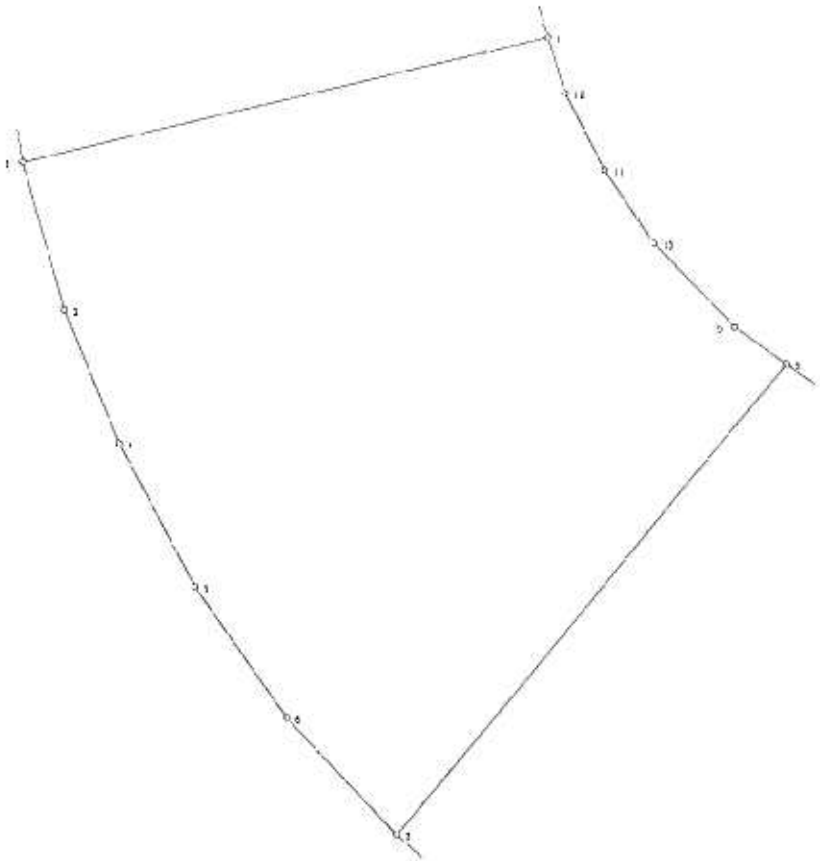

倍面積	1201.528043	土地の所在	
面積	600.7640215	土地の所有者	

C-3

面積計算書

地番	19	地目	

No	点名	X	Y	距離	方向角
1	K40	6557.975	66037.782	25.733	219-25-04
2	K313	6538.095	66021.442	6.603	131-48-59
3	K312	6533.689	66026.367	5.560	125-06-49
4	K311	6530.491	66030.915	5.529	119-36-08
5	K310	6527.760	66035.722	5.528	114-03-41
6	K309	6525.506	66040.770	5.686	108-13-52
7	K308	6523.727	66046.171	29.564	10-50-45
8	K78	6552.763	66051.734	5.494	282-10-45
9	K79	6553.922	66045.364	2.568	285-42-12
10	K80	6554.617	66043.892	4.098	294-27-49
11	K41	6556.314	66040.162	2.902	304-54-40

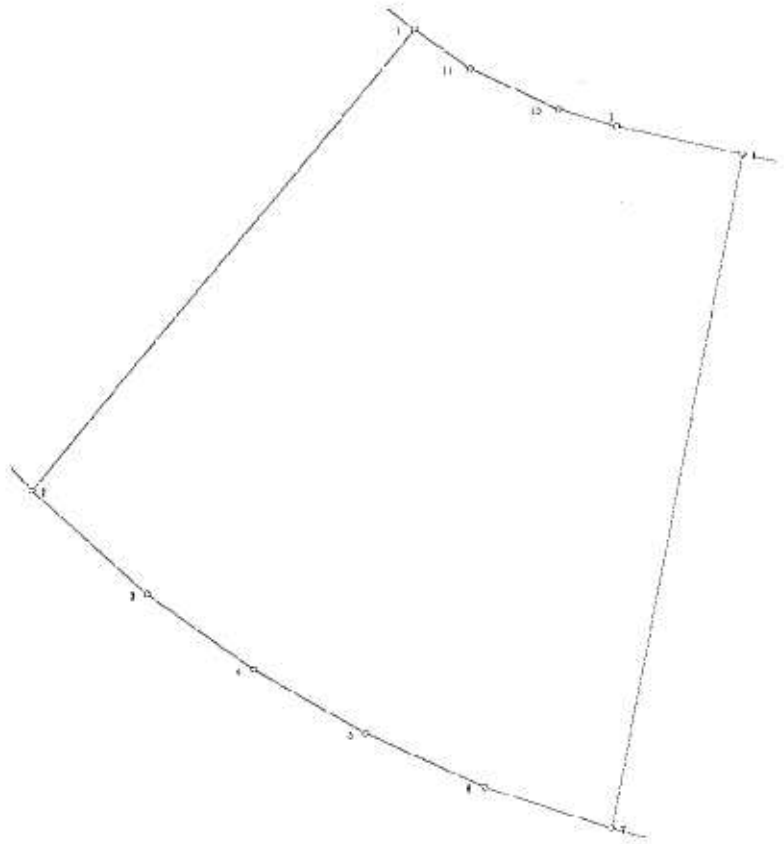

倍面積	1211.023640	土地の所在	
面積	605.511820	土地の所有者	

C-4

面積計算書

地番	20	地目	

No	点名	X	Y	距離	方向角
1	K78	6552.763	66051.734	29.564	190-50-45
2	K308	6523.727	66046.171	5.361	104-25-49
3	K86	6522.391	66051.363	9.851	101-11-53
4	K85	6520.478	66061.026	3.664	102-47-18
5	K84	6519.667	66064.599	5.217	107-58-35
6	K83	6518.057	66069.561	27.967	3-27-59
7	K81	6545.973	66071.252	1.591	256-39-45
8	K72	6545.606	66069.704	2.778	273-30-29
9	K73	6545.776	66066.931	2.792	290-27-36
10	K74	6546.752	66064.315	4.718	309-18-51
11	K75	6549.741	66060.665	3.253	295-50-26
12	K76	6551.159	66057.737	3.052	287-49-03
13	K77	6552.093	66054.831	3.169	282-12-26

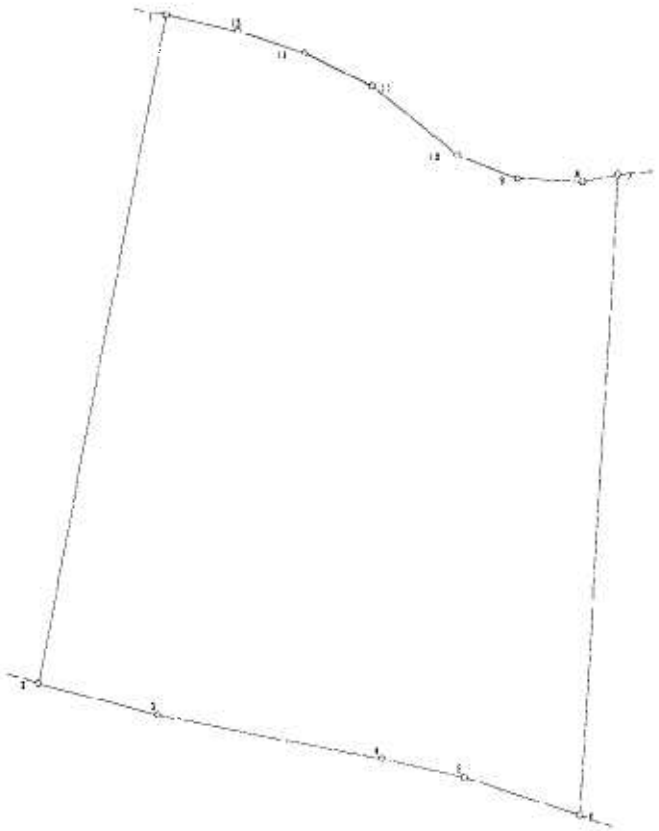

倍面積	1242.570584	土地の所在	
面積	621.285292	土地の所有者	

C－5

面積計算書

地番	22	地目	

No	点名	X	Y	距離	方向角
1	DJ127	6588.659	66039.566	4.272	293-29-34
2	DJX5	6590.362	66035.648	4.603	198-59-38
3	K25	6586.010	66034.150	4.787	191-59-01
4	K26	6581.327	66033.156	4.743	178-17-47
5	K27	6576.586	66033.297	4.778	164-29-10
6	K28	6571.982	66034.575	4.785	151-28-29
7	K42	6567.778	66036.860	4.800	136-53-58
8	K43	6564.273	66040.140	3.007	126-07-37
9	K44	6562.500	66042.569	3.616	116-50-55
10	K45	6560.867	66045.795	0.381	188-44-46
11	K46	6560.490	66045.737	4.995	104-50-55
12	K47	6559.210	66050.565	0.398	11-43-59
13	K48	6559.600	66050.646	23.747	11-45-02
14	DJX4	6582.849	66055.482	3.896	281-46-27
15	DJ125	6583.644	66051.668	13.100	292-30-32

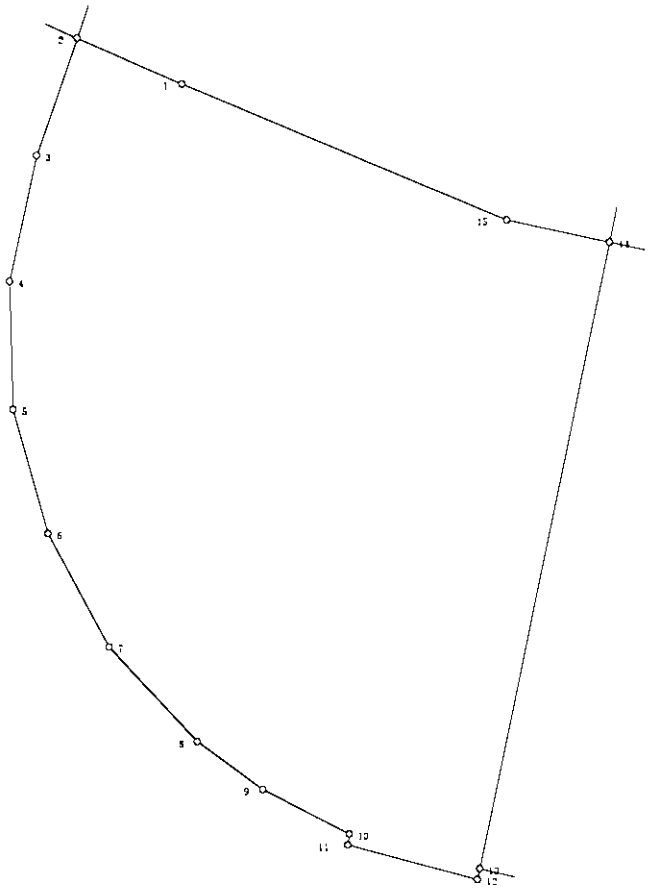

倍面積	912.249776	土地の所在	
面積	456.124888	土地の所有者	

C－6

面積計算書

地番	23	地目	

No	点名	X	Y	距離	方向角
1	DJX4	6582.849	66055.482	23.747	191-45-02
2	K48	6559.600	66050.646	5.249	102-10-29
3	K49	6558.493	66055.777	2.885	86-51-39
4	K50	6558.651	66058.658	2.228	63-18-30
5	K51	6559.652	66060.649	2.424	42-20-31
6	K52	6561.444	66062.282	2.591	53-58-45
7	K53	6562.968	66064.378	2.877	70-17-57
8	K54	6563.938	66067.087	0.389	171-07-10
9	K55	6563.554	66067.147	1.220	79-31-08
10	K56	6563.776	66068.347	2.671	94-34-29
11	K57	6563.563	66071.009	1.221	111-52-47
12	K58	6563.108	66072.142	16.045	4-47-13
13	DJX3	6579.097	66073.481	18.386	281-46-30

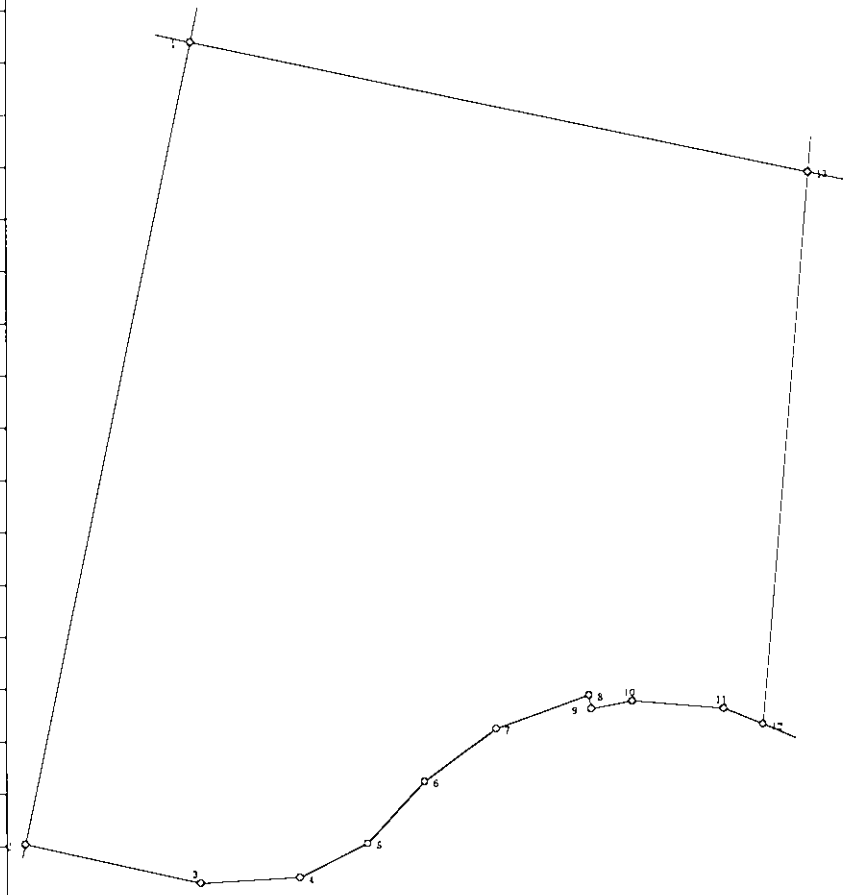

倍面積	789.122748	土地の所在	
面積	394.561374	土地の所有者	

C-7

面積計算書

地番	21	地目	

No	点名	X	Y	距離	方向角
1	K67	6553.242	66077.760	1.529	191-41-58
2	K68	6551.745	66077.450	2.115	205-48-50
3	K69	6549.841	66076.529	1.468	218-21-40
4	K70	6548.690	66075.618	0.544	131-16-30
5	K82	6548.331	66076.027	3.457	231-30-21
6	K71	6546.179	66073.321	28.900	183-26-09
7	K95	6517.331	66071.589	2.520	113-22-51
8	K94	6516.331	66073.902	5.475	114-40-43
9	K93	6514.045	66078.877	3.704	119-00-02
10	K92	6512.249	66082.117	10.423	120-28-55
11	K97	6506.962	66091.099	5.445	359-15-48
12	K96	6512.407	66091.029	39.967	359-52-36
13	K66	6552.374	66090.943	13.212	273-46-01



倍面積	1454.466364	土地の所在	
面積	727.233182	土地の所有者	

C－8

面積計算書

地番	24	地目	

No	点名	X	Y	距離	方向角
1	DJ123	6577.573	66087.100	12.219	275-43-32
2	DJ124	6578.792	66074.942	1.492	281-47-30
3	DJX3	6579.097	66073.481	16.045	184-47-13
4	K58	6563.108	66072.142	1.198	112-10-28
5	K59	6562.656	66073.251	2.701	126-49-39
6	K60	6561.037	66075.413	1.204	143-51-13
7	K61	6560.065	66076.123	0.387	52-02-03
8	K62	6560.303	66076.428	2.549	152-11-55
9	K63	6558.048	66077.617	2.825	166-59-14
10	K64	6555.296	66078.253	12.505	93-50-00
11	K65	6554.460	66090.730	23.192	2-46-49
12	DJX2	6577.625	66091.855	4.755	269-22-24

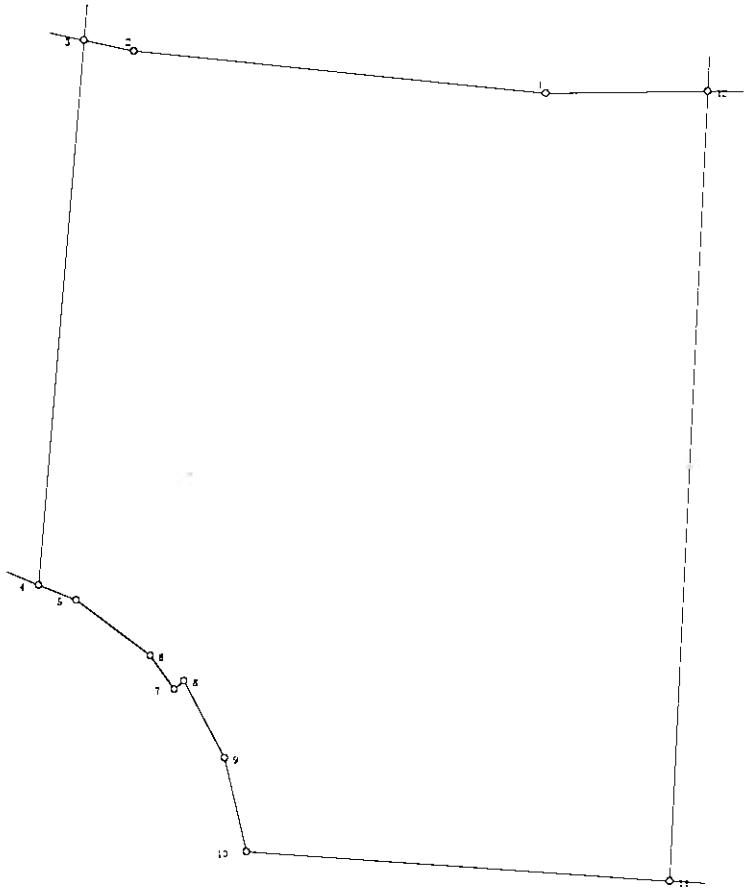

倍面積	799.721922	土地の所在	
面積	399.860961	土地の所有者	

C-9

面積計算書

地番	25	地目	

No	点名	X	Y	距離	方向角
1	K66	6552.374	66090.943	39.967	179-52-36
2	K96	6512.407	66091.029	4.553	91-54-03
3	K101	6512.256	66095.579	5.253	92-18-46
4	K100	6512.044	66100.828	3.410	34-21-57
5	K102	6514.859	66102.753	4.920	42-20-50
6	K103	6518.495	66106.067	4.914	50-09-04
7	K104	6521.644	66109.840	5.520	58-28-32
8	K394	6524.530	66114.545	5.448	68-08-03
9	K393	6526.559	66119.601	2.650	76-01-36
10	K392	6527.199	66122.173	17.017	342-51-51
11	K387	6543.461	66117.159	1.770	266-53-25
12	K386	6543.365	66115.392	2.742	283-45-27
13	K385	6544.017	66112.729	2.859	301-33-18
14	K384	6545.513	66110.293	2.538	318-44-15
15	K383	6547.421	66108.619	2.439	334-51-50
16	K382	6549.629	66107.583	1.674	349-21-41
17	K381	6551.274	66107.274	16.368	273-51-12



倍面積	1765.547335	土地の所在	
面積	882.7736675	土地の所有者	

C－10

面積計算書

地番	29	地目	

No	点名	X	Y	距離	方向角
1	DJX2	6577.625	66091.855	23.192	182-46-49
2	K65	6554.460	66090.730	16.554	93-53-23
3	K391	6553.337	66107.246	1.693	7-32-11
4	K380	6555.015	66107.468	2.526	24-17-31
5	K379	6557.317	66108.507	2.506	40-21-21
6	K378	6559.227	66110.130	2.713	56-53-44
7	K377	6560.709	66112.403	2.854	74-27-16
8	K376	6561.474	66115.153	17.809	2-49-10
9	DJX1	6579.261	66116.029	2.785	254-26-30
10	DJ120	6578.514	66113.346	5.983	264-21-36
11	DJ121	6577.926	66107.392	11.211	268-42-25
12	DJ122	6577.673	66096.184	4.329	269-21-53

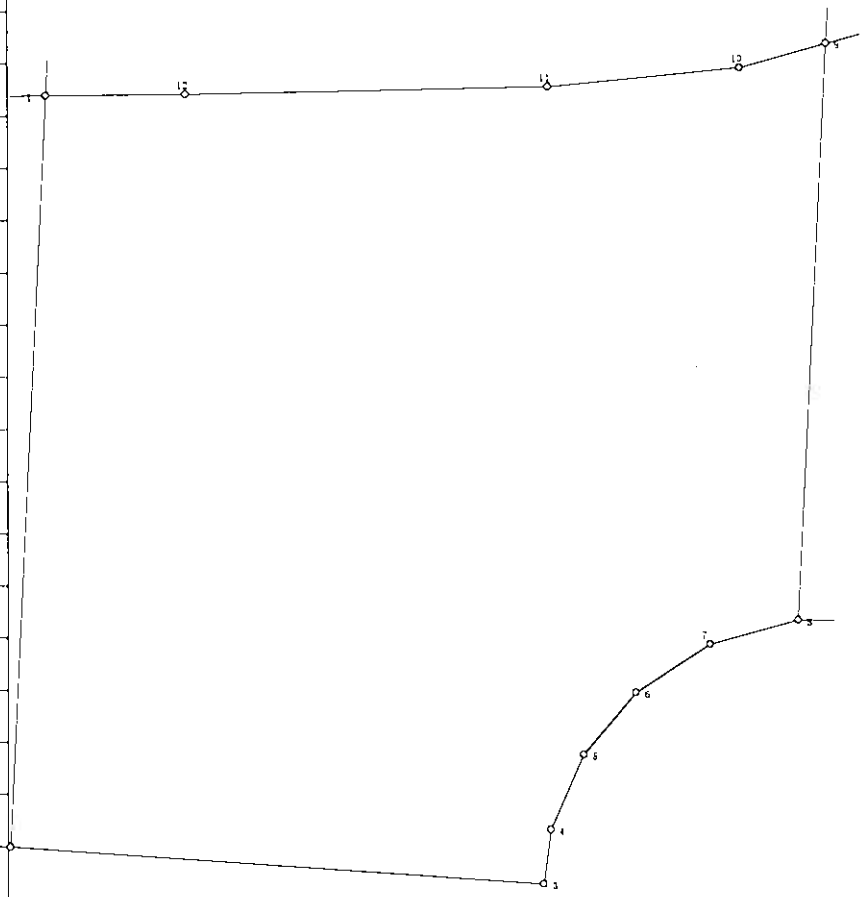

倍面積	1077.393450	土地の所在	
面積	538.696725	土地の所有者	

C－１１

世界測地系

面積計算書

地番	30	地目	

No	点名	X	Y	距離	方向角
1	M194	6582.115	66126.277	10.638	254-26-16
2	DJX1	6579.261	66116.029	17.809	182-49-10
3	K376	6561.474	66115.153	2.424	90-43-58
4	K375	6561.443	66117.577	2.525	105-42-53
5	K374	6560.759	66120.008	2.488	123-01-33
6	K373	6559.403	66122.094	3.009	128-42-48
7	K372	6557.521	66124.442	2.461	120-29-34
8	K361	6556.272	66126.563	1.820	101-55-16
9	K362	6555.896	66128.344	7.029	88-03-35
10	K363	6556.134	66135.369	29.518	2-45-47
11	K335	6585.618	66136.792	11.083	251-34-29

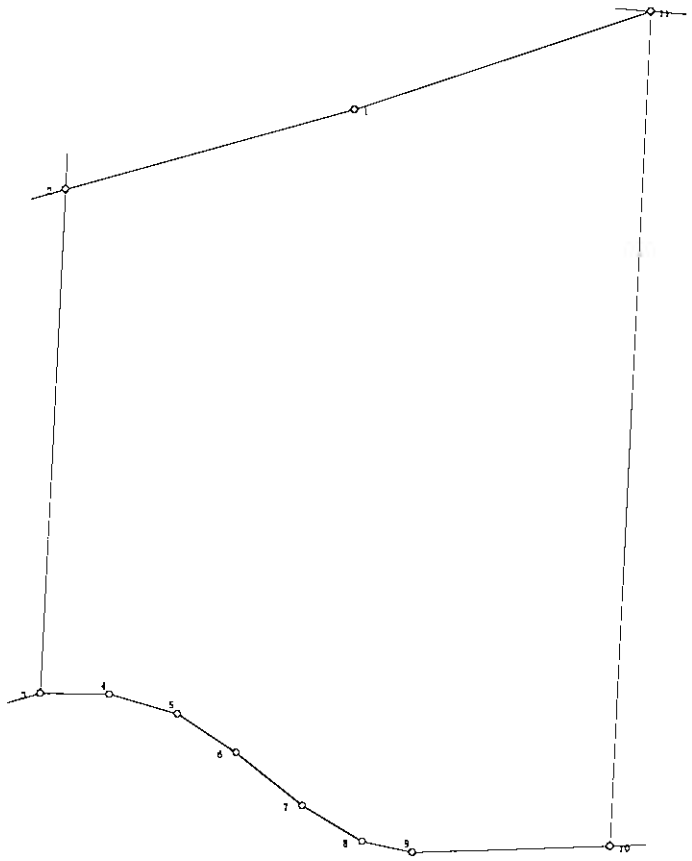

倍面積	990.708242	土地の所在	
面積	495.354121	土地の所有者	

C-12

面積計算書

地番	31	地目	

No	点名	X	Y	距離	方向角
1	K335	6585.618	66136.792	29.518	182-45-47
2	K363	6556.134	66135.369	8.886	88-03-55
3	K364	6556.434	66144.250	3.042	81-27-30
4	K365	6556.975	66147.852	3.633	66-44-14
5	K366	6558.410	66151.190	3.674	51-43-13
6	K367	6560.686	66154.074	3.637	36-18-44
7	K368	6563.617	66156.228	3.637	22-04-46
8	K369	6566.987	66157.595	3.059	7-45-33
9	K370	6570.018	66158.008	11.014	3-55-13
10	K371	6581.006	66158.761	4.975	318-03-17
11	K338	6584.707	66155.435	4.070	274-11-56
12	K336	6585.005	66151.376	0.487	181-52-54
13	K337	6584.518	66151.360	14.609	274-19-05

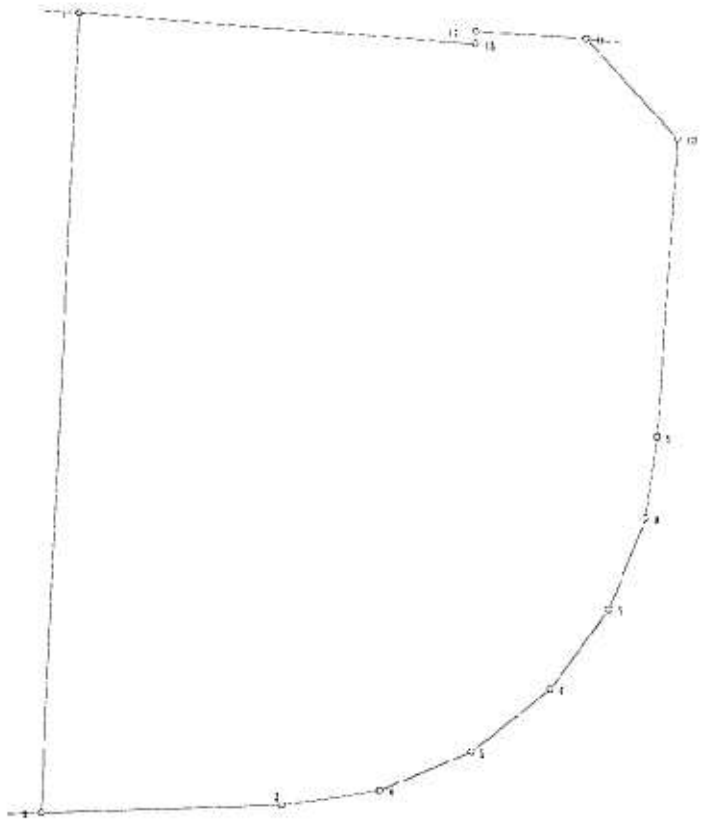

倍面積	1169.557071	土地の所在	
面積	584.7785355	土地の所有者	

C-13

面積計算書

地番	26	地目	

No	点名	X	Y	距離	方向角
1	K353	6551.189	66149.529	2.547	255-42-07
2	K354	6550.560	66147.061	2.483	266-57-07
3	K355	6550.428	66144.582	0.577	184-51-52
4	K356	6550.052	66144.550	5.586	267-43-58
5	K357	6549.831	66138.968	4.246	264-03-55
6	K358	6549.392	66134.745	4.224	259-45-34
7	K359	6548.641	66130.588	4.256	253-54-11
8	K360	6547.461	66126.499	2.736	246-58-39
9	K390	6546.391	66123.981	3.182	235-04-17
10	K389	6544.569	66121.372	2.333	244-17-30
11	K388	6543.557	66119.270	16.677	162-50-54
12	K399	6527.622	66124.188	27.395	81-26-51
13	K398	6531.696	66151.278	19.174	354-54-48
14	K352	6550.794	66149.578	0.398	352-55-43

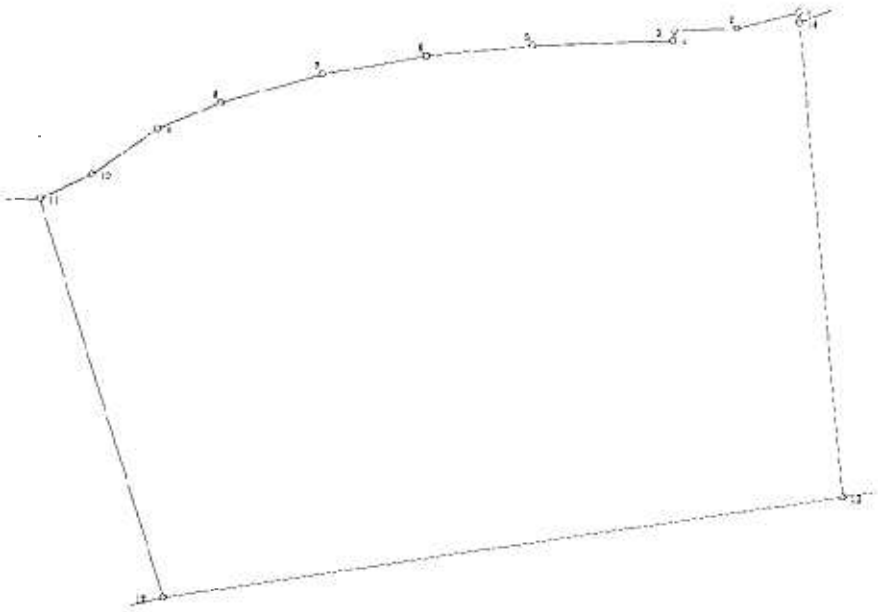

倍面積	1123.853091	土地の所在	
面積	564.4265455	土地の所有者	

C-14

面積計算書

地番	27	地目	

No	点名	X	Y	距離	方向角
1	K344	6562.736	66162.496	1.284	200-30-33
2	K345	6561.533	66162.346	2.564	209-49-31
3	K346	6559.309	66160.771	1.190	219-18-23
4	K347	6558.388	66160.017	0.385	134-41-05
5	K348	6558.117	66160.291	3.340	221-29-33
6	K349	6555.615	66158.078	3.145	231-12-33
7	K350	6553.645	66155.627	3.103	239-52-54
8	K351	6552.088	66152.943	3.605	248-57-57
9	K352	6550.794	66149.578	19.174	174-54-48
10	K398	6531.696	66151.278	7.821	81-27-46
11	K400	6532.857	66159.012	4.282	76-48-39
12	K401	6533.834	66163.181	4.291	67-47-31
13	K402	6535.456	66167.154	4.288	59-32-09
14	K403	6537.630	66170.850	4.266	50-57-23
15	K404	6540.317	66174.163	4.532	41-51-37
16	K410	6543.692	66177.187	4.626	32-41-13
17	K411	6547.585	66179.685	5.984	26-31-20
18	K412	6552.939	66182.357	21.759	296-17-52
19	K343	6562.579	66162.850	0.387	293-55-03

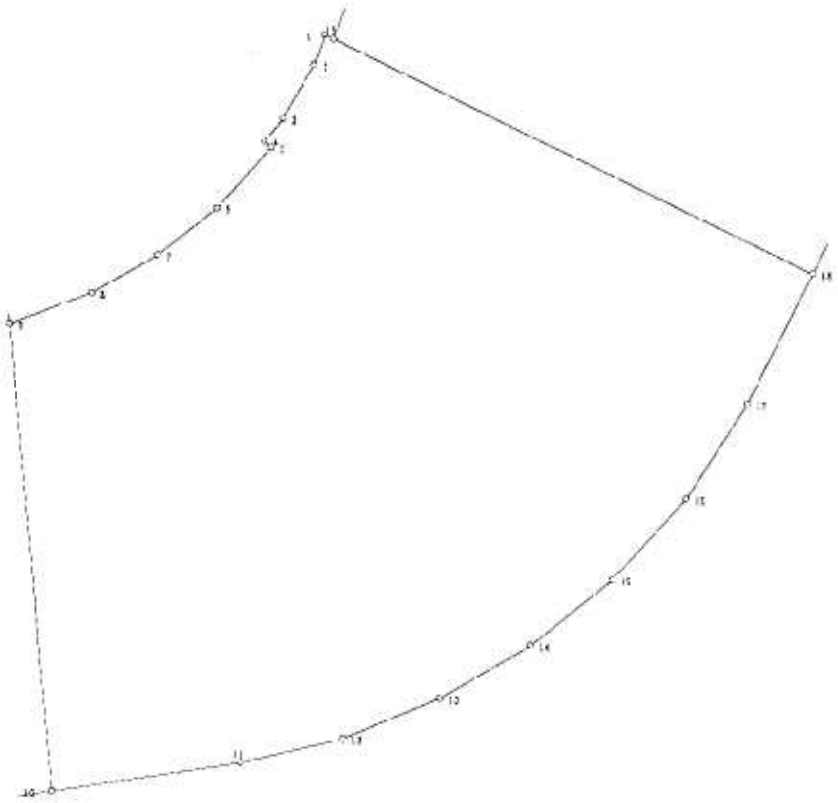

倍面積	1242.229974	土地の所在	
面積	621.114987	土地の所有者	

C-15

面積計算書

地番	28	地目	

No	点名	X	Y	距離	方向角
1	K339	6583.262	66168.173	3.722	232-07-35
2	K340	6580.977	66165.235	12.085	184-12-16
3	K341	6568.925	66164.349	3.129	187-41-42
4	K342	6565.824	66163.930	3.420	198-24-30
5	K343	6562.579	66162.850	21.759	116-17-52
6	K412	6552.939	66182.357	6.256	26-18-40
7	K413	6558.547	66185.130	4.914	22-42-31
8	K414	6563.080	66187.027	4.286	18-46-54
9	K415	6567.138	66188.407	10.915	15-42-48
10	K431	6577.645	66191.363	4.436	324-18-38
11	K432	6581.248	66188.775	3.739	279-22-27
12	K433	6581.857	66185.086	4.790	276-10-21
13	K434	6582.372	66180.324	0.468	1-57-29
14	K435	6582.840	66180.340	4.989	274-19-19
15	K436	6583.216	66175.365	0.475	187-08-24
16	K437	6582.745	66175.306	7.152	274-08-44

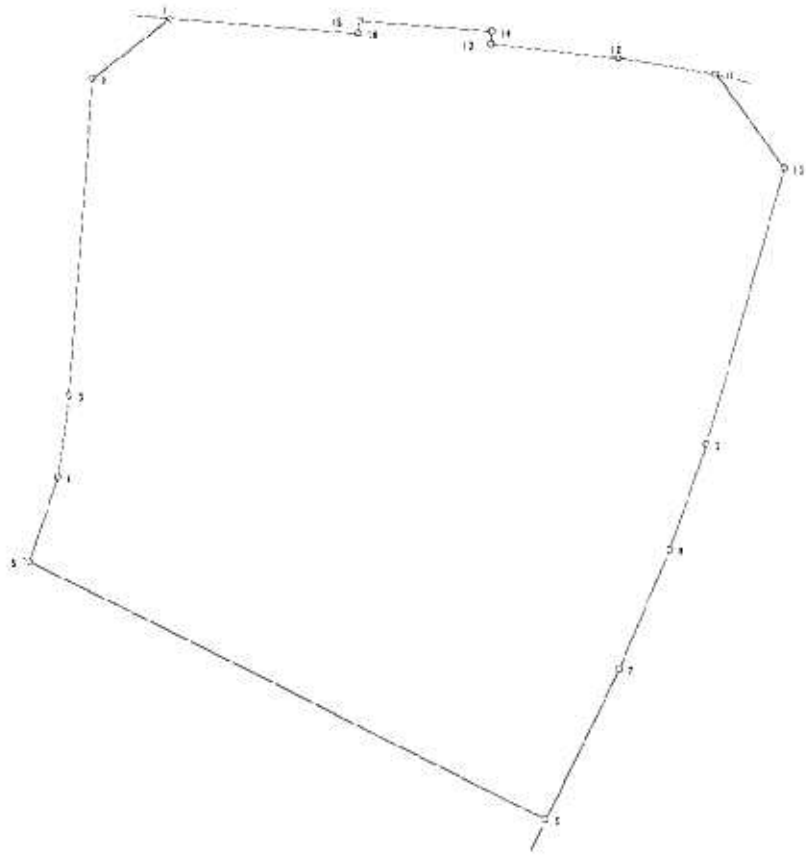

倍面積	1221.889079	土地の所在	
面積	610.9445395	土地の所有者	