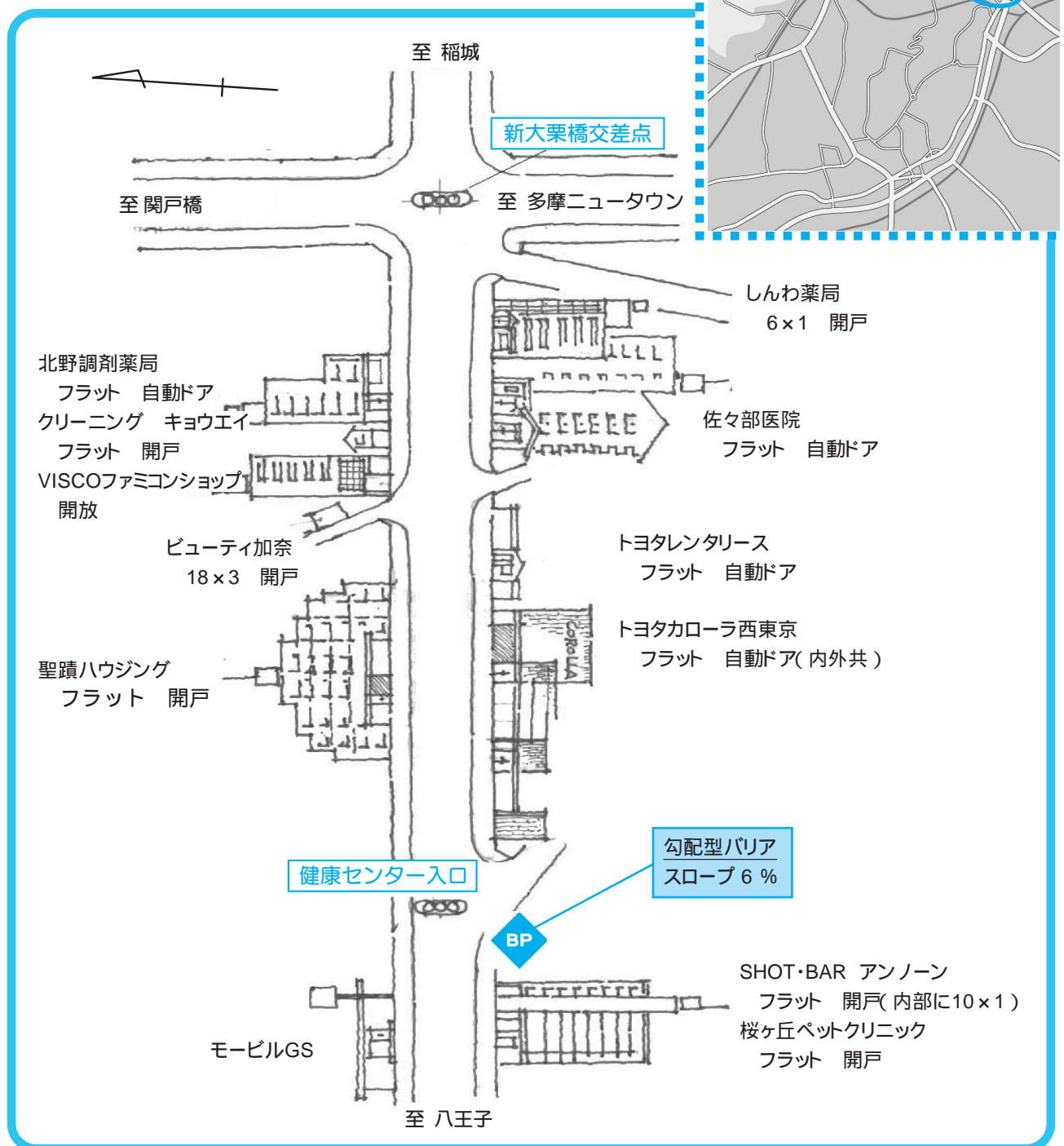


## 2 川崎街道沿い

ここでは、鎌倉街道と交差する新大栗橋から聖蹟桜ヶ丘駅前をとおり、日野市との境である一ノ宮交叉点までを紹介します。

### (1) 新大栗橋～トヨタカローラあたり

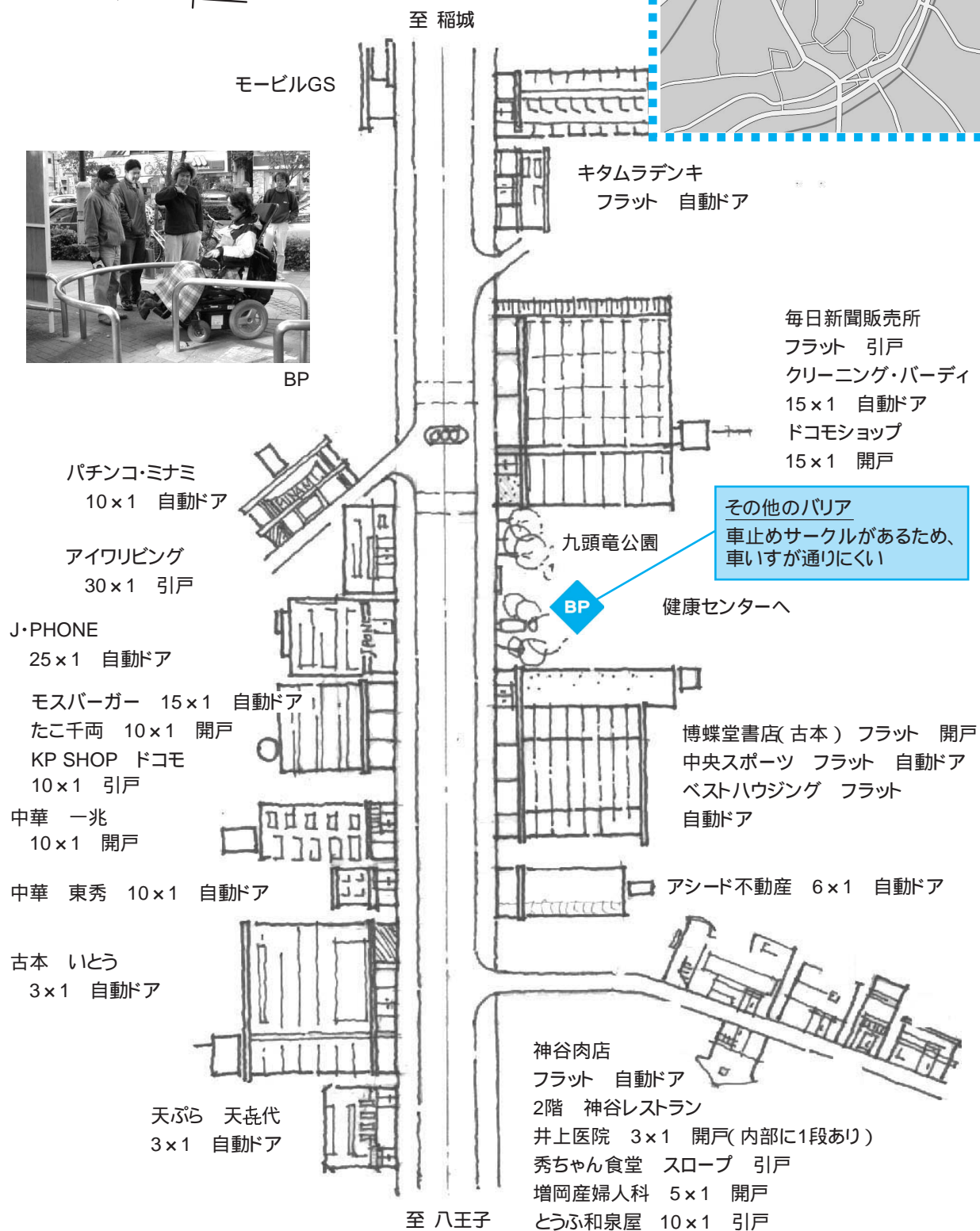


## (2) トヨタカローラあたり～健康センター先

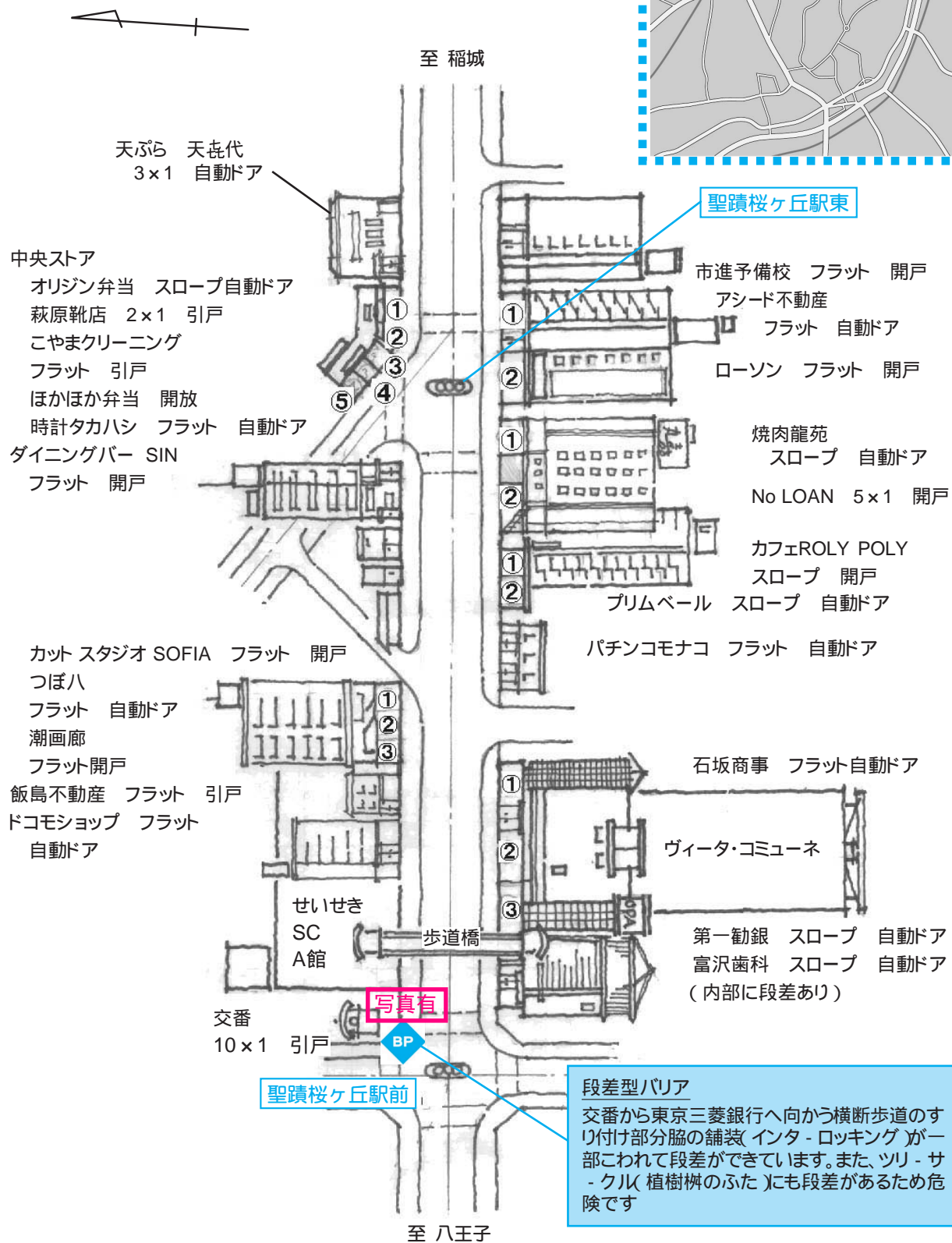
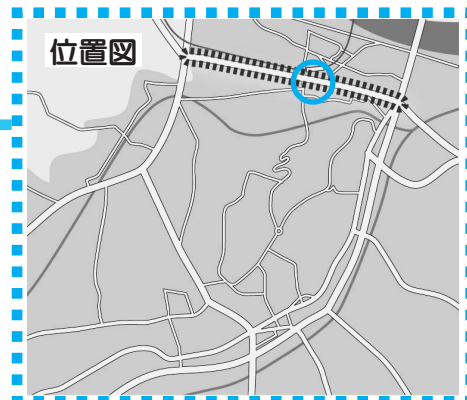
位置図



BP

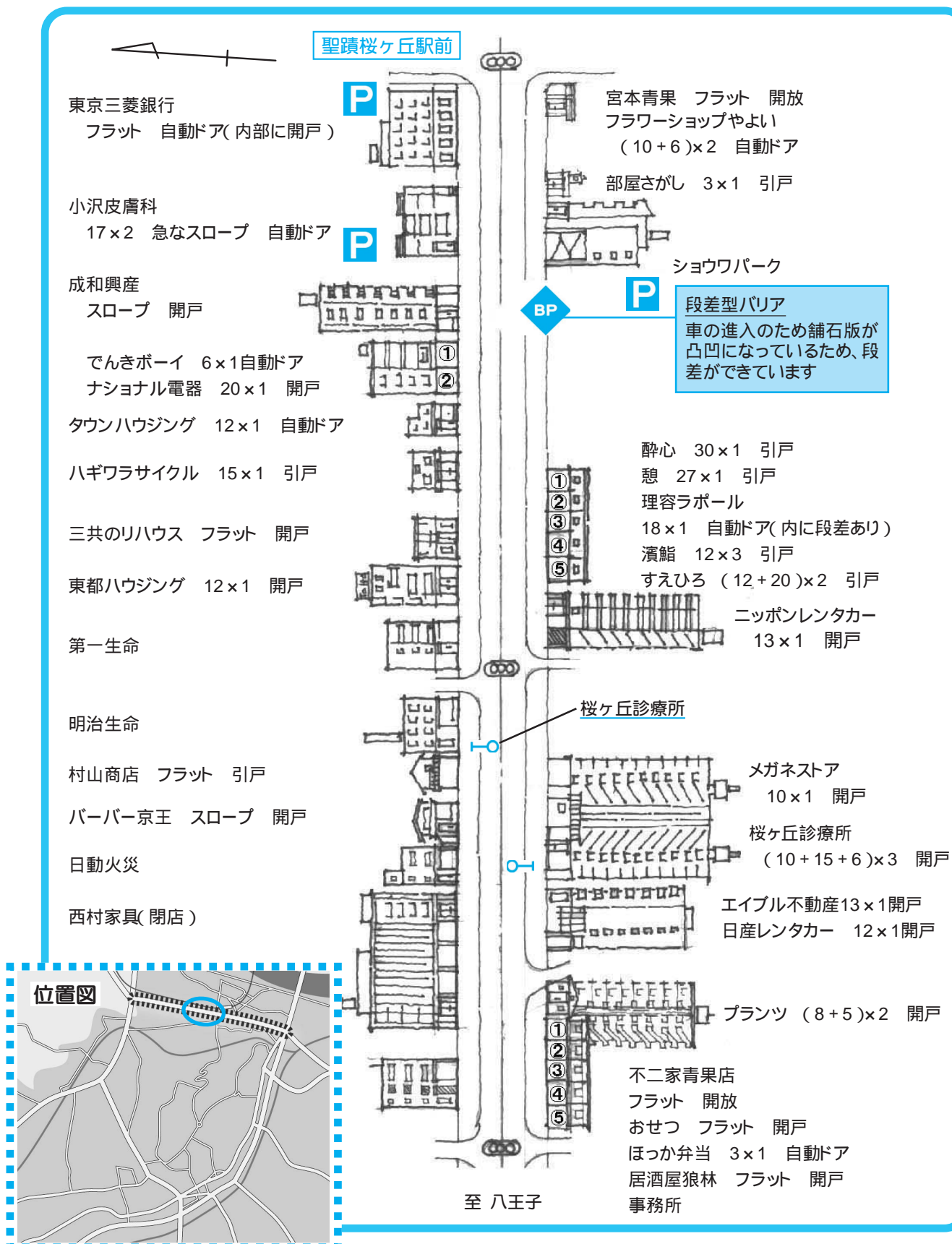


(3) ローソン～聖蹟桜ヶ丘駅交差点

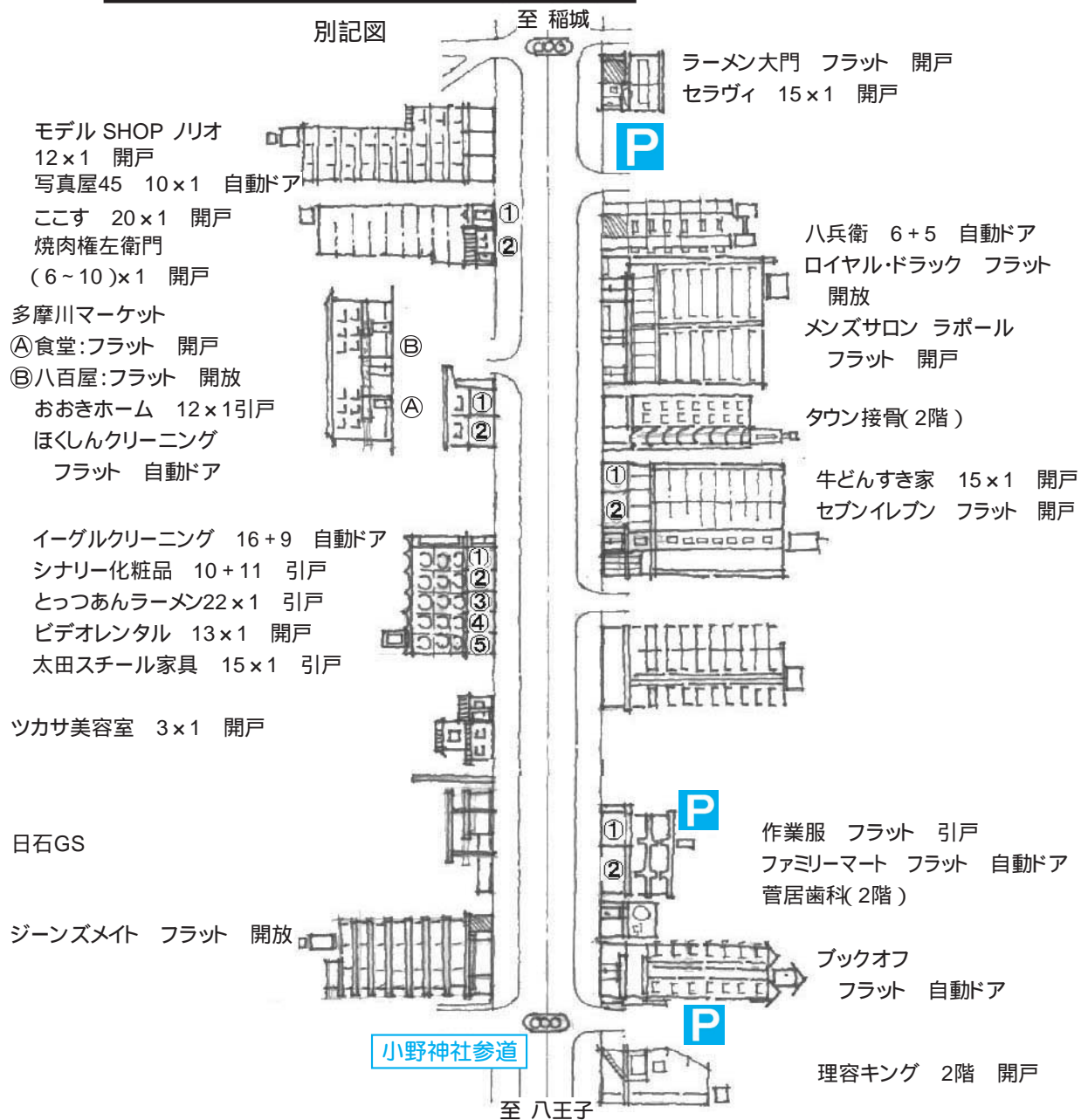
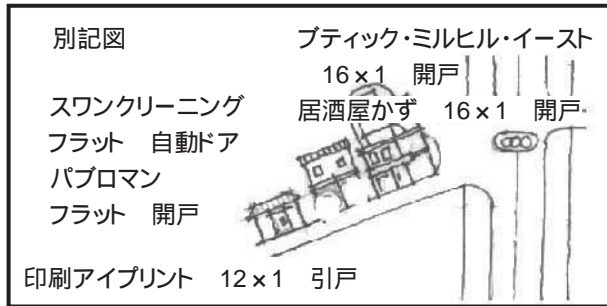
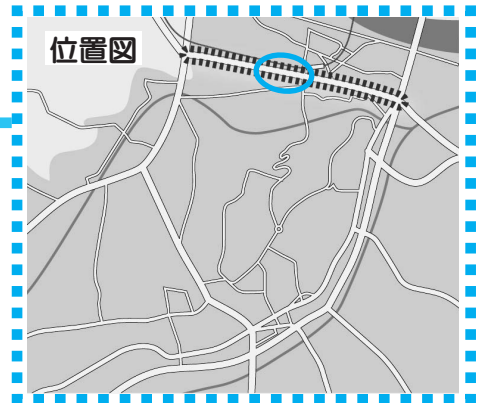




## (4) 聖蹟桜ヶ丘駅交差点～旧西村家具あたり



(5) 旧西村家具あたりから小野神社参道



## (6) 小野神社参道あたりから一の宮

BP

川崎街道の歩道は、車の進入防止のためのポールが歩道中央部にあり、弱視の方や高齢者の通行のじゃまになっています。

位置図

