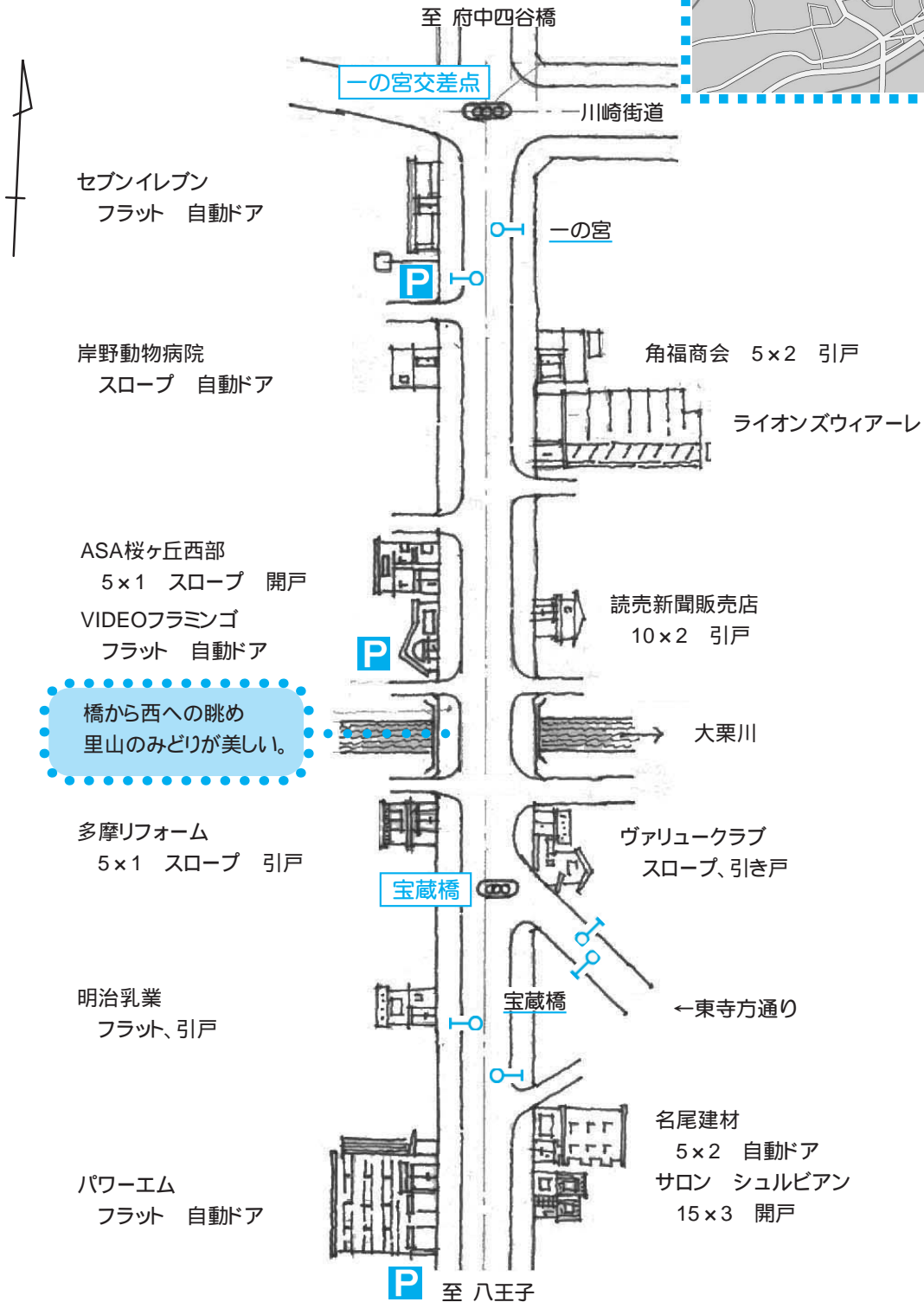
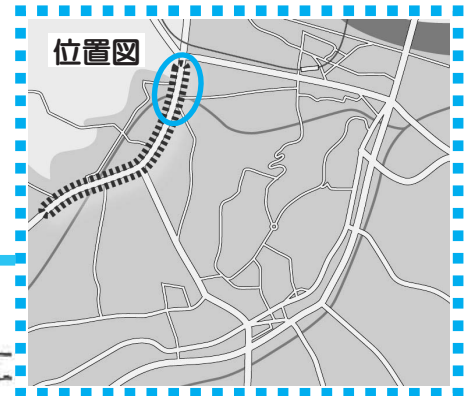
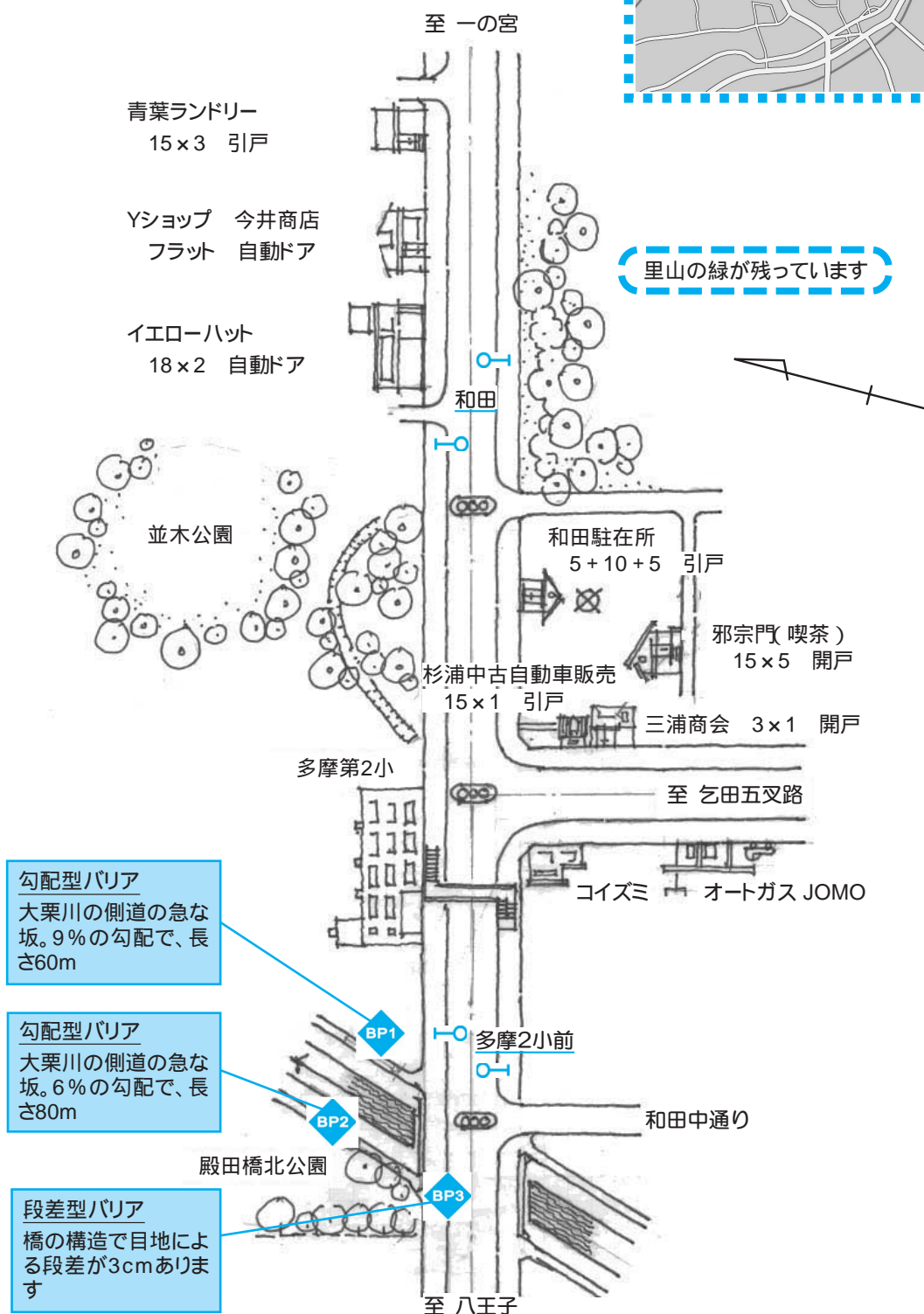
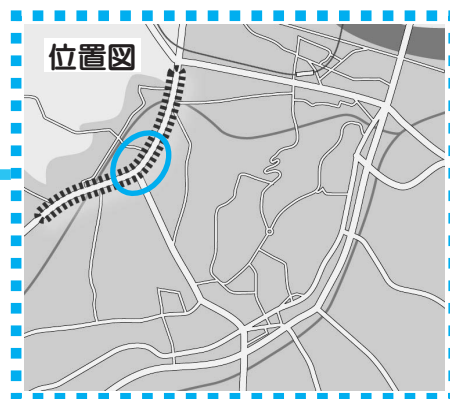


10 野猿街道沿い ①

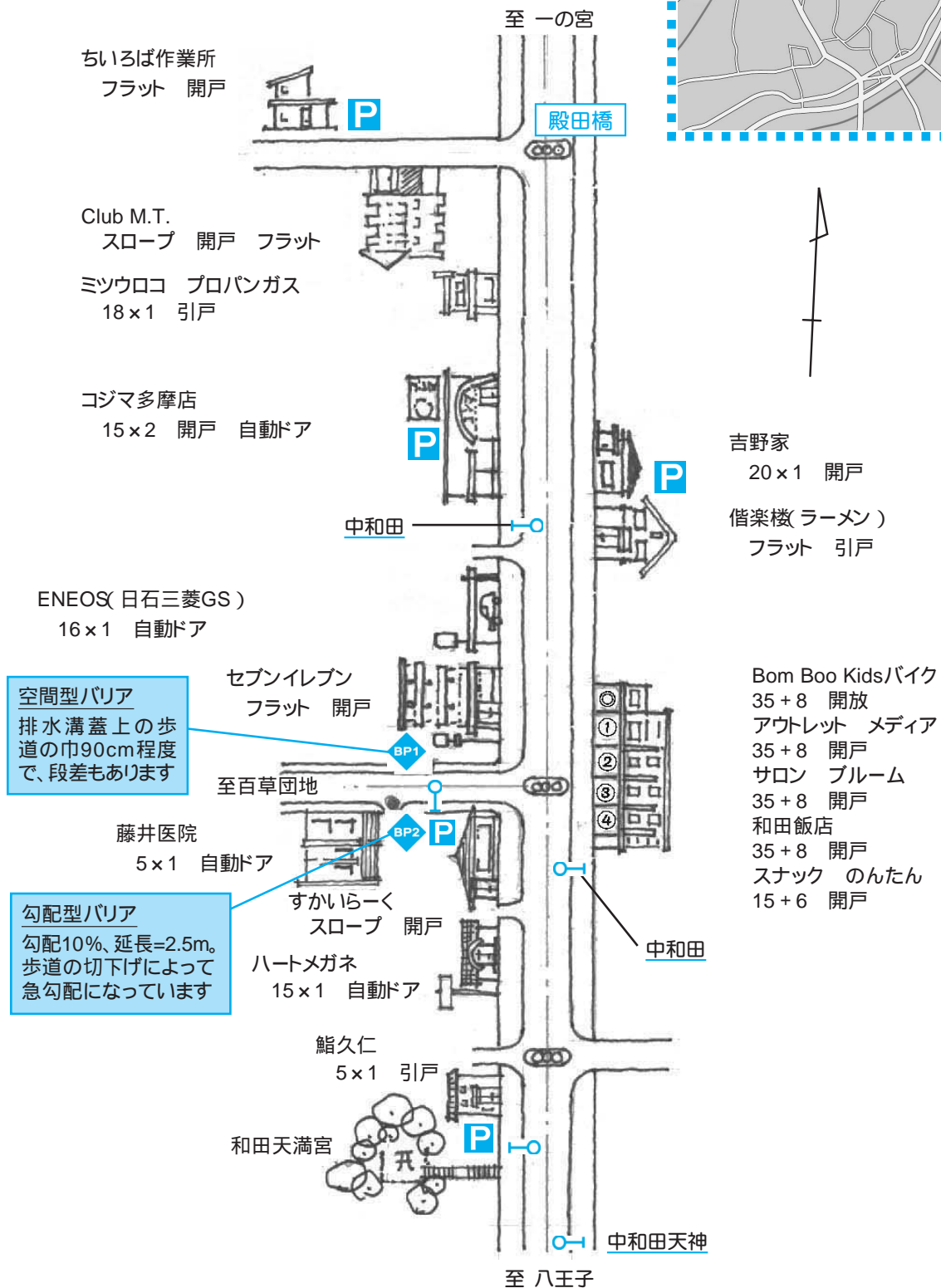
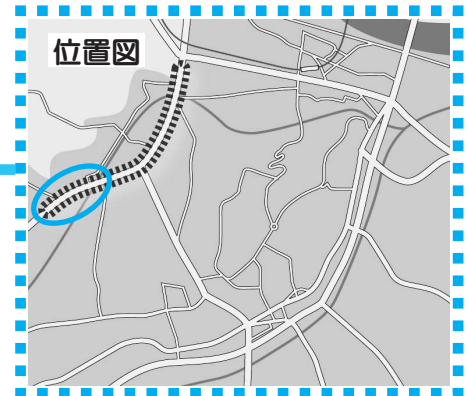
ニュータウンに関連して整備された道路で歩道も幅員も十分ですが、殿田橋から多摩第二小学校にかけての歩道の勾配が急なため（5%以上）、バリアポイントになっています。



10 野猿街道沿い ②



10 野猿街道沿い ③

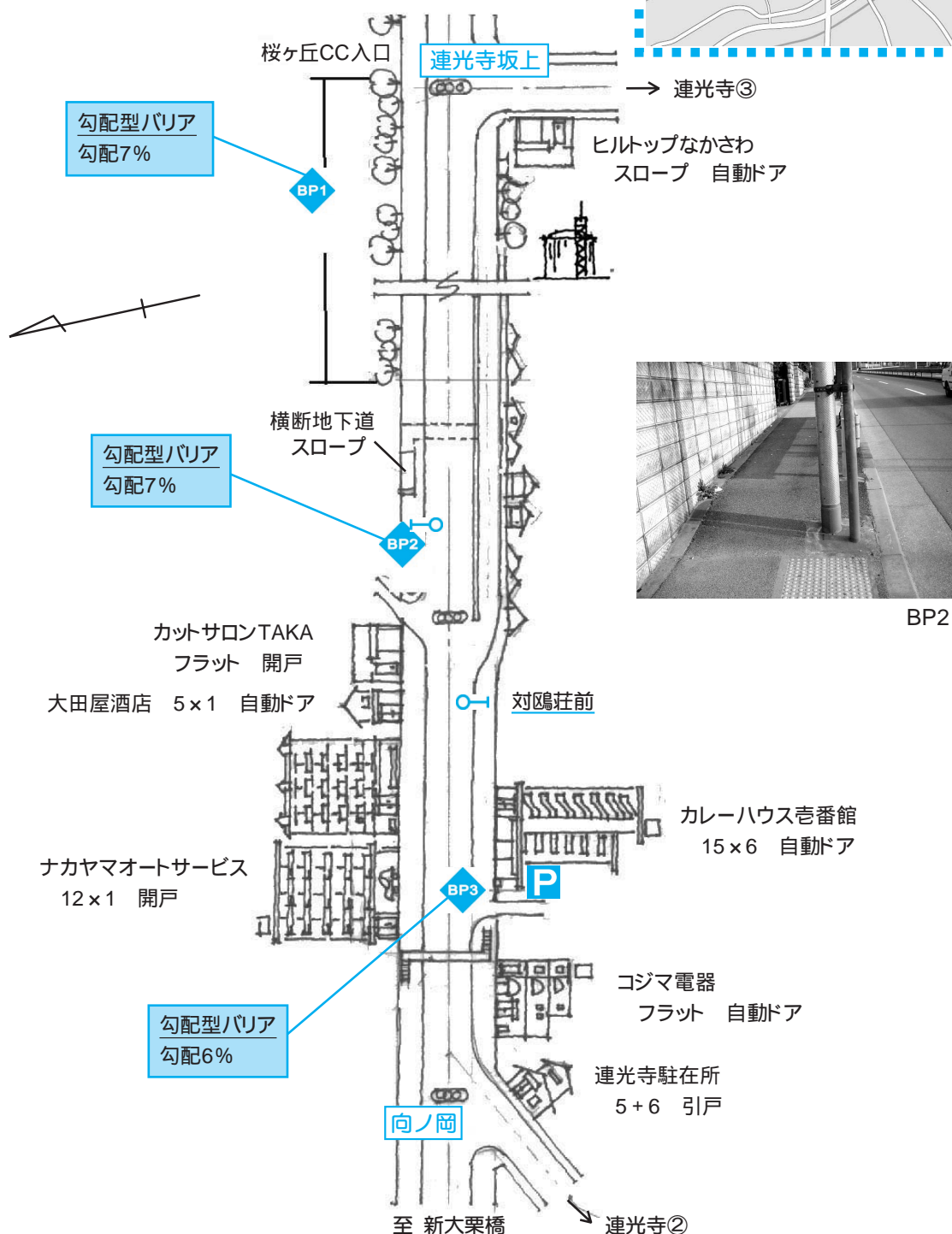


11 連光寺 ①

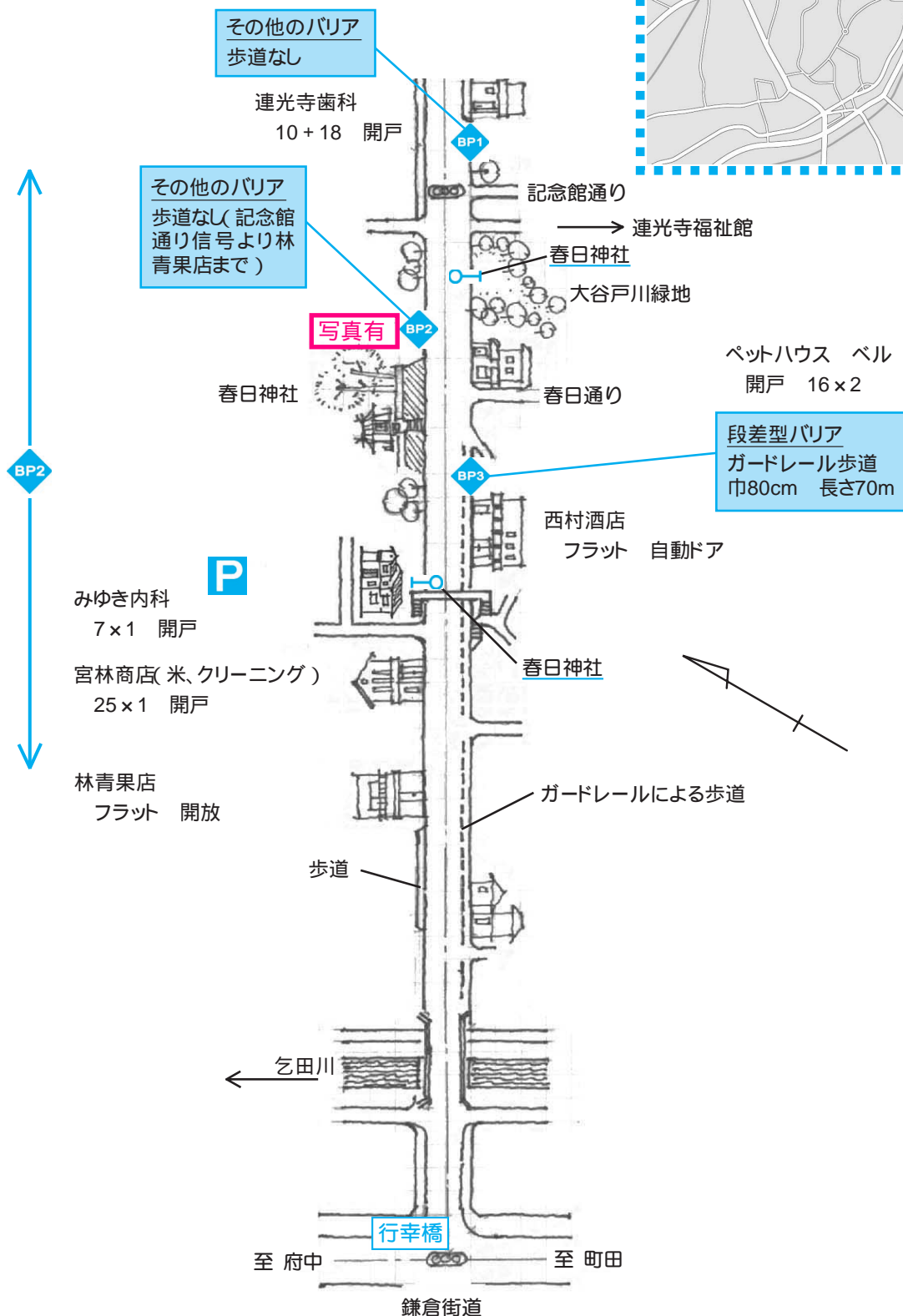
行幸橋から向の岡までの間は、昔の川崎街道です。春日神社もあり、かつての街道をしのぶ風景も残っていますが、巾員が狭く、満足な歩道が確保されていません。バリアポイントに注意して歩いて下さい。



聖蹟桜ヶ丘駅かいわい

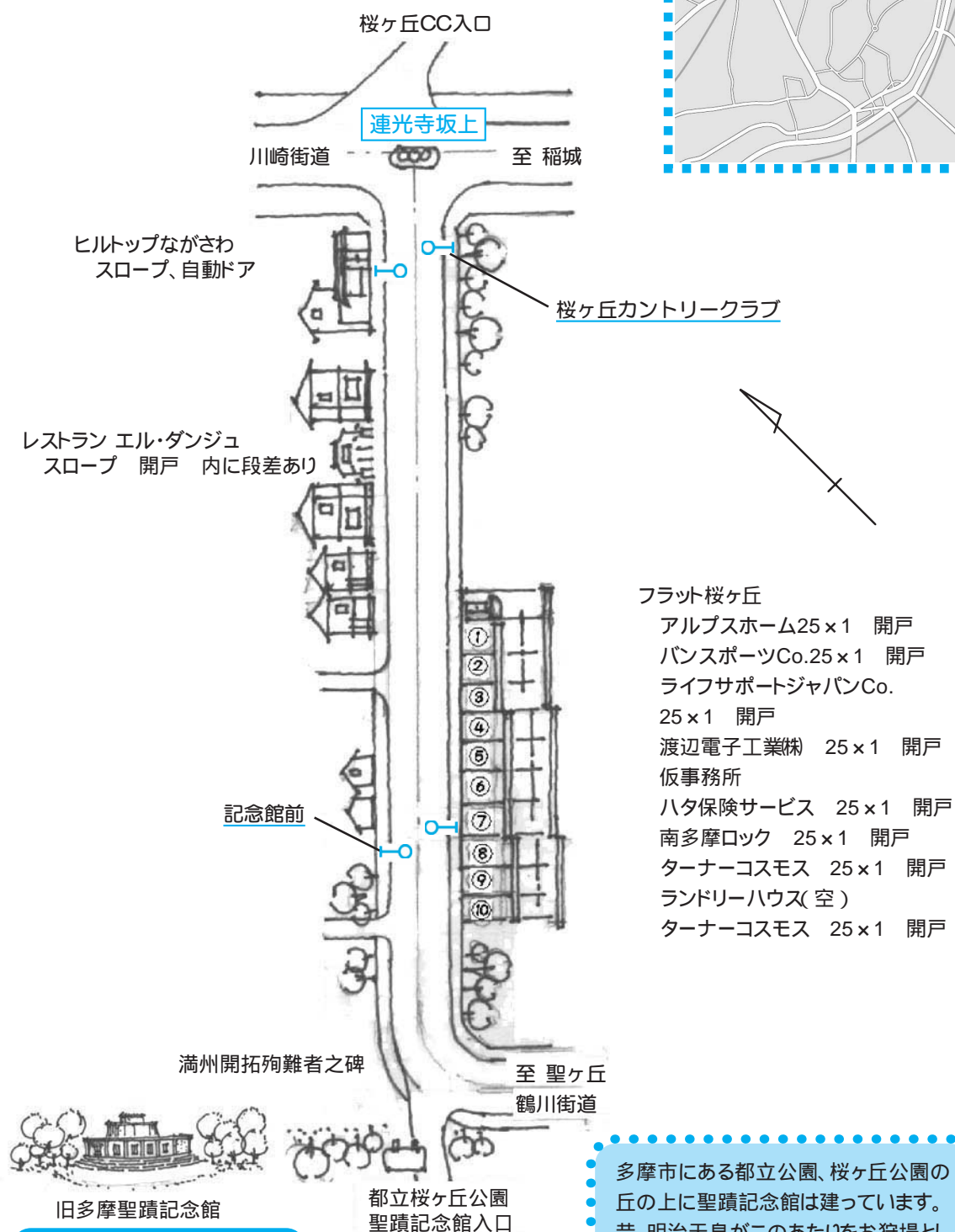


11 連光寺 ②



11 連光寺 ③

位置図



記念館には障がい者優先トイレはありません。Pはありますが、障がい者用はありません。

多摩市にある都立公園、桜ヶ丘公園の丘の上に聖蹟記念館は建っています。昔、明治天皇がこのあたりをお狩場として遊ばれたそうで、今は桜の名所として人気があります。