

# 岐阜県 生物分布図

【種類 1】

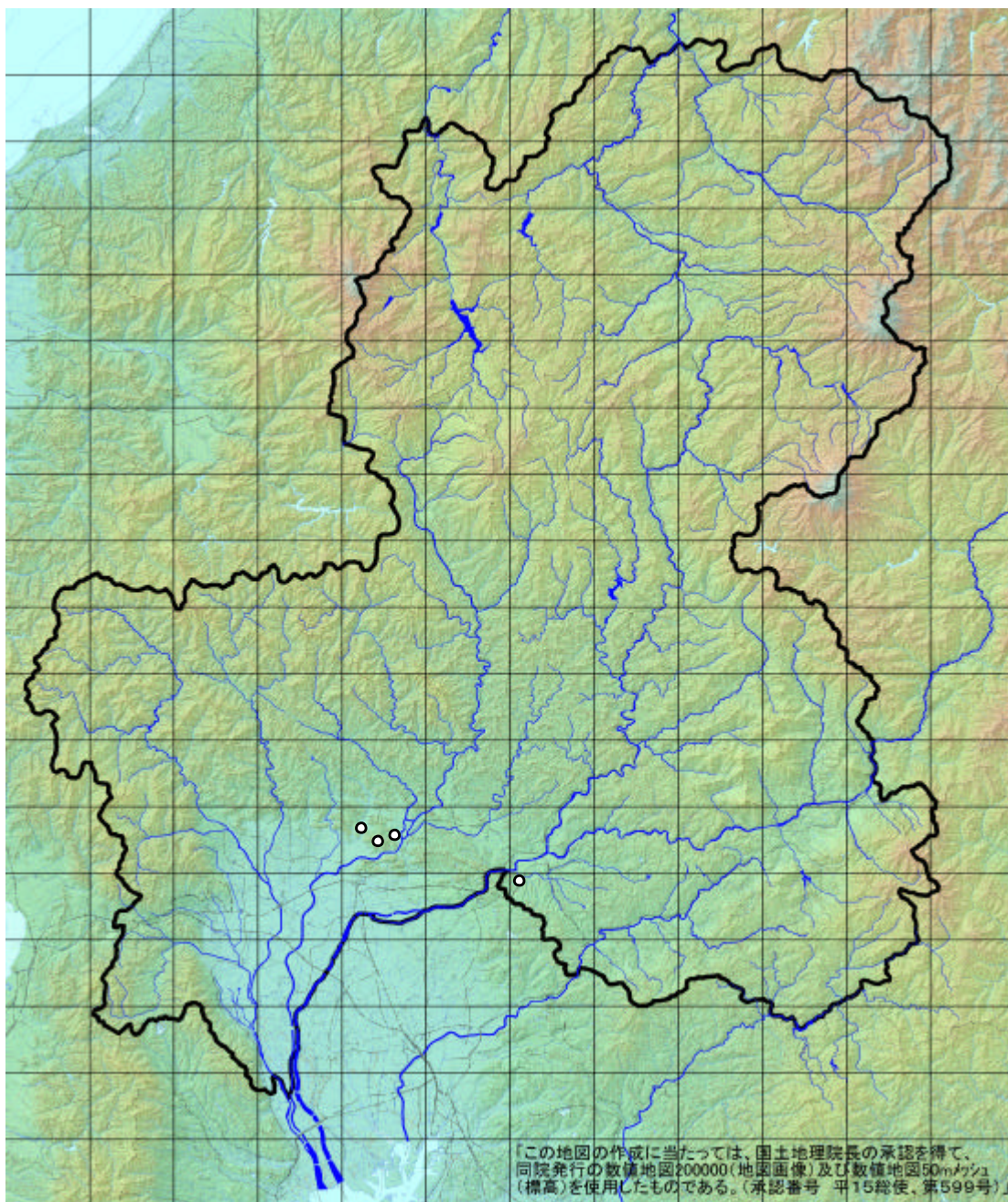
アライグマ

【種類 2】

和名

【種類 3】

和名





# 岐阜県 生物分布図

【種類 1】

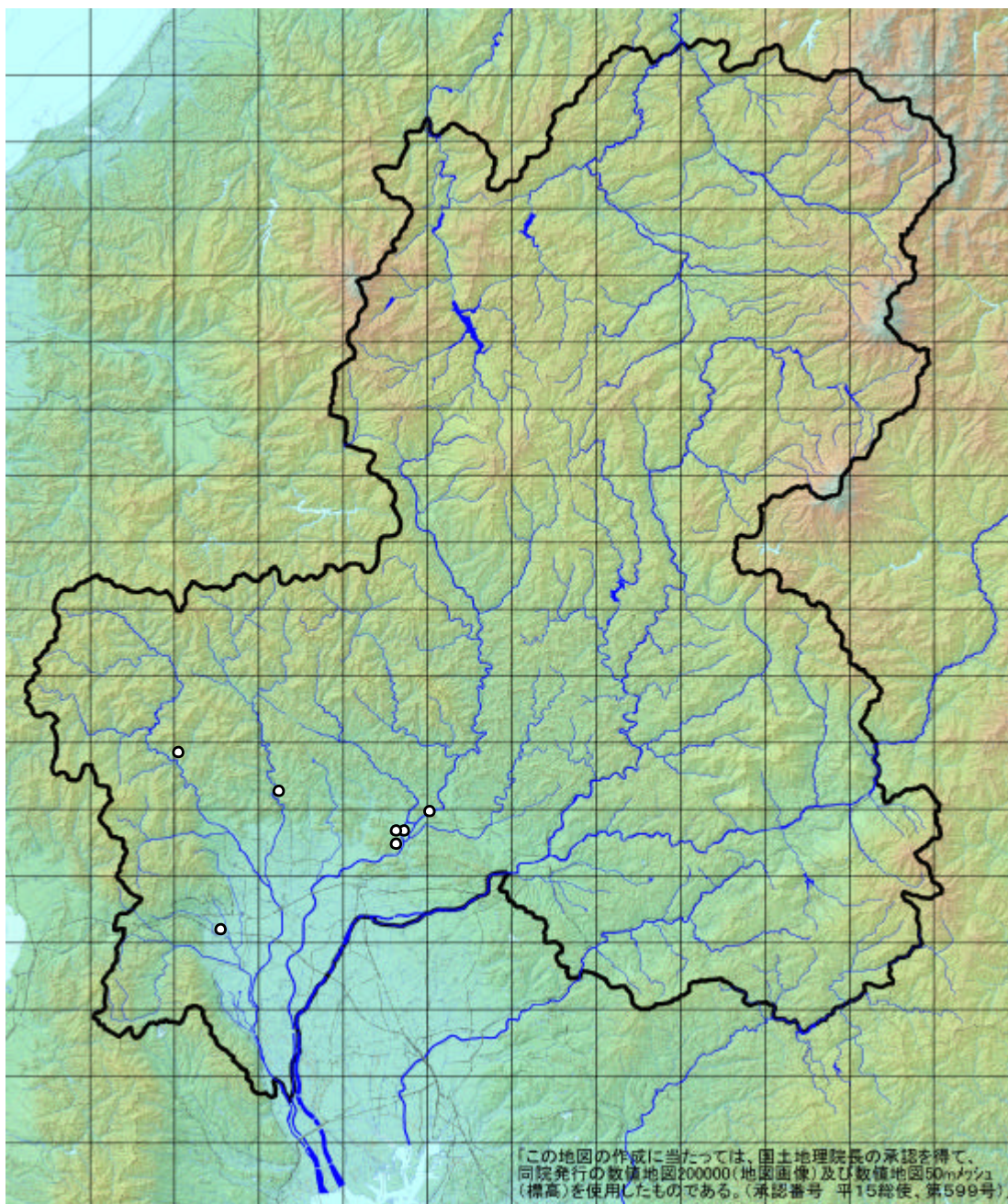
イタチ

【種類 2】

和名

【種類 3】

和名





# 岐阜県 生物分布図

【種類 1】

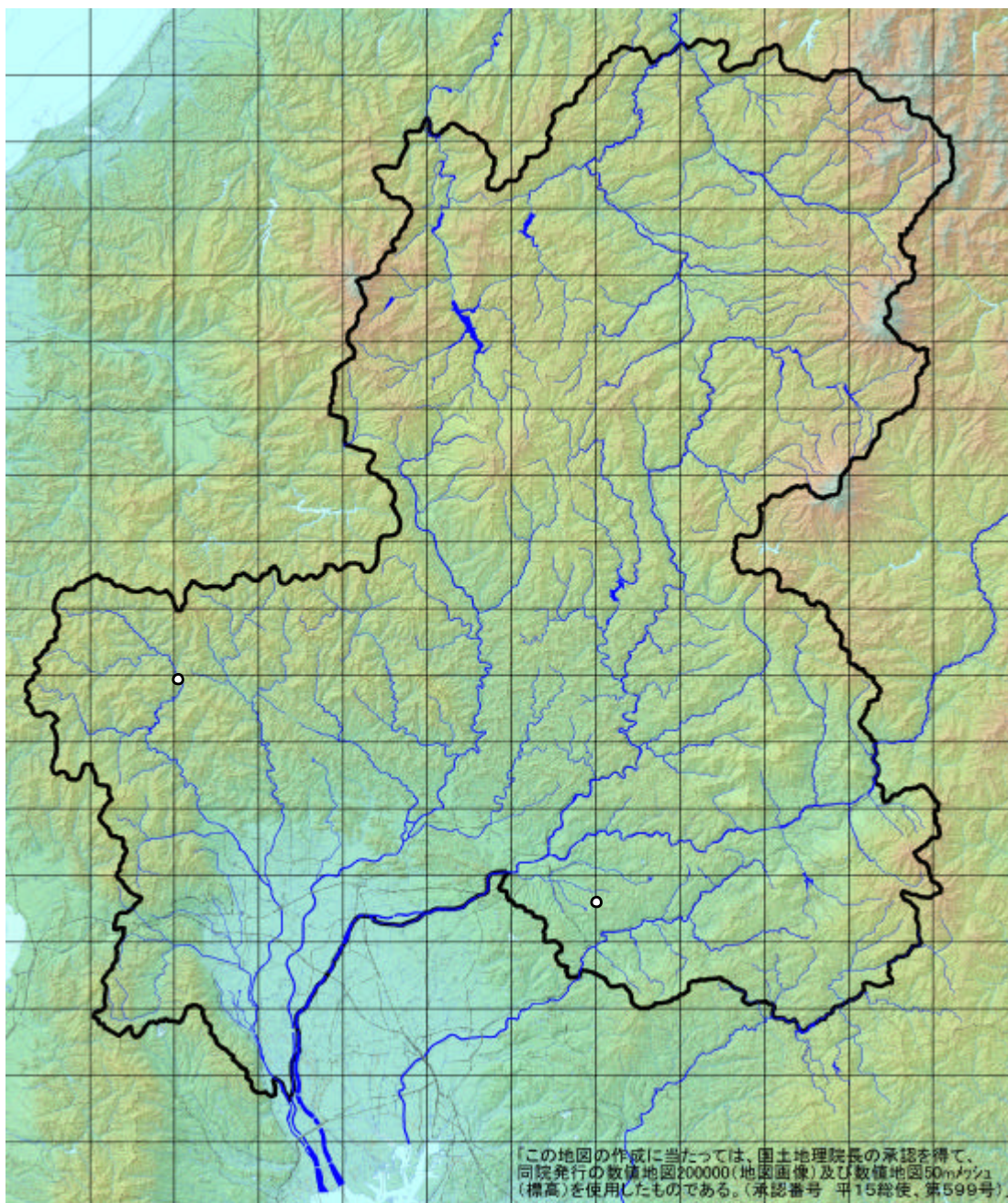
カモシカ

【種類 2】

和名

【種類 3】

和名





## 岐阜県 生物分布図

【種類 1】

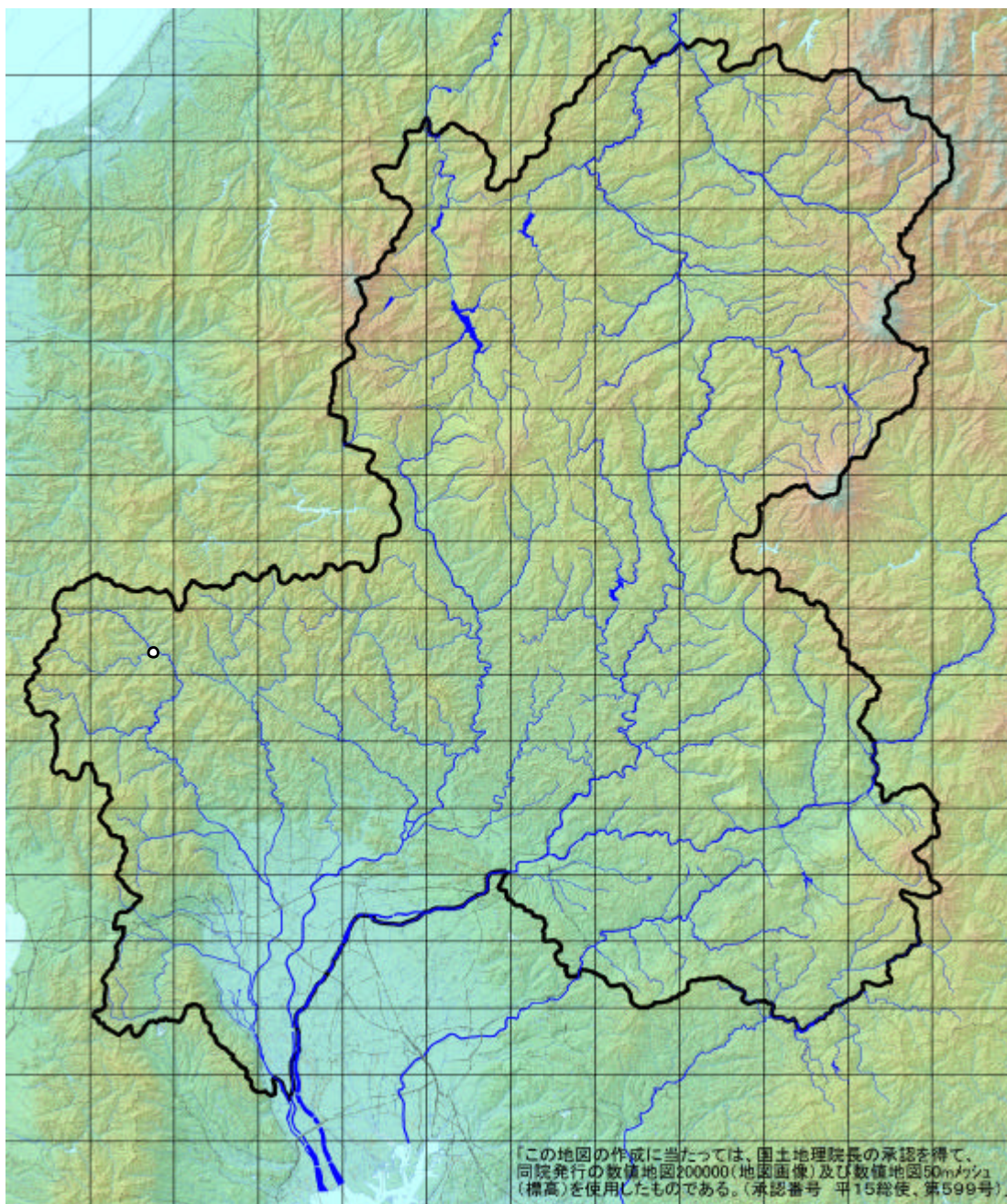
キツネ

【種類 2】

和名

【種類 3】

和名





## 岐阜県 生物分布図

【種類 1】

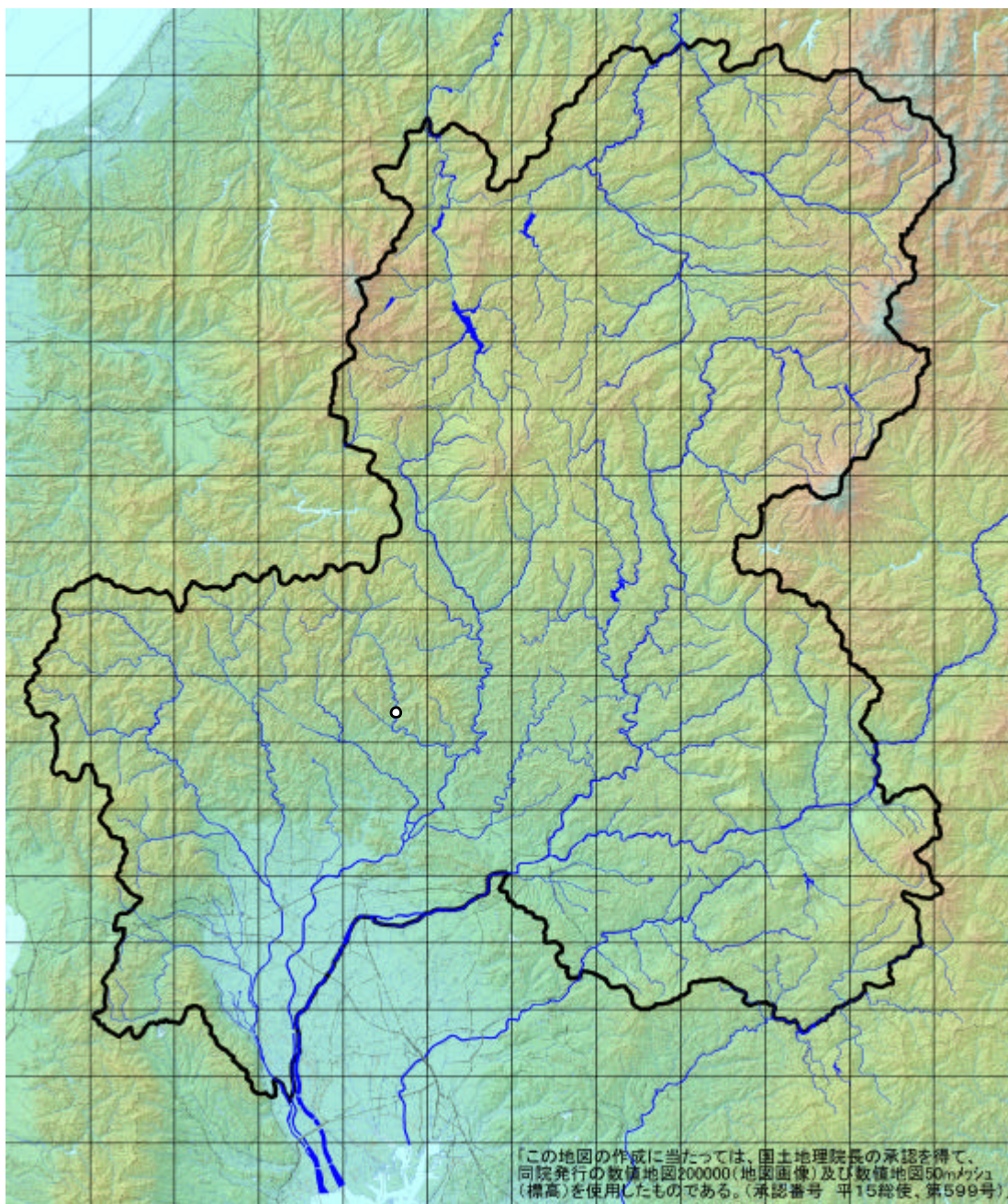
サル

【種類 2】

和名

【種類 3】

和名





# 岐阜県 生物分布図

【種類 1】

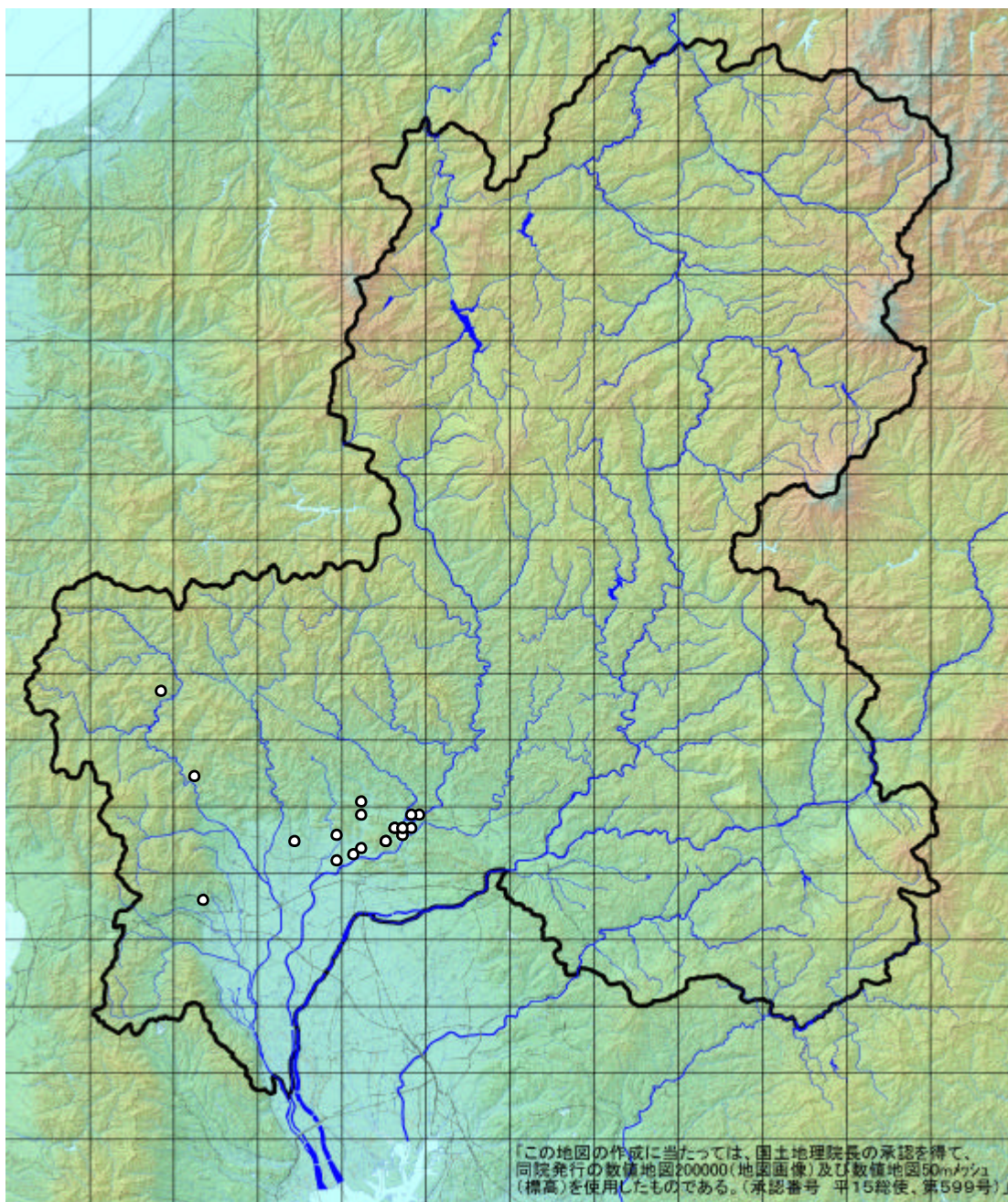
タヌキ

【種類 2】

和名

【種類 3】

和名





# 岐阜県 生物分布図

【種類 1】

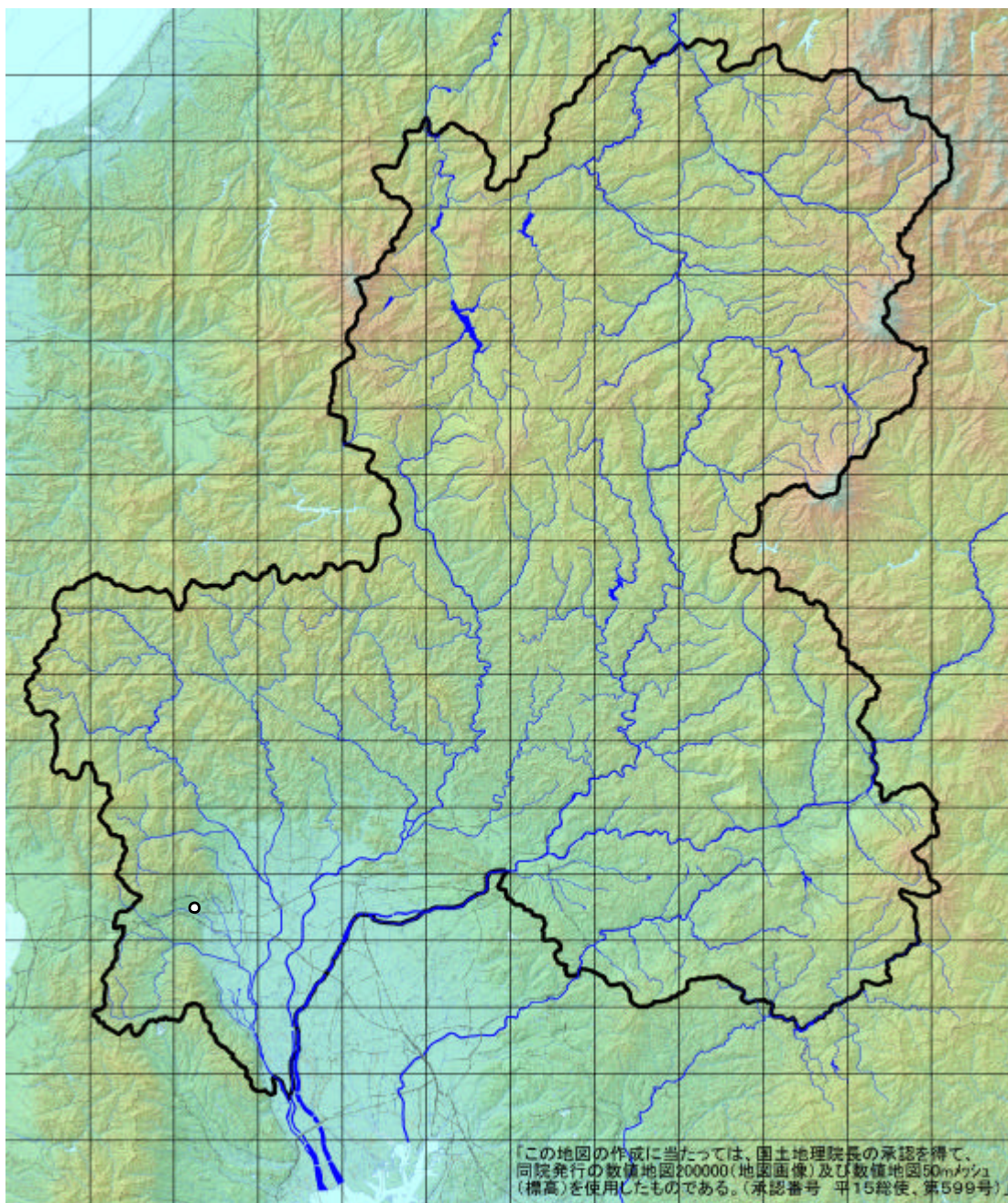
チョウセンイタチ

【種類 2】

和名

【種類 3】

和名





# 岐阜県 生物分布図

【種類 1】

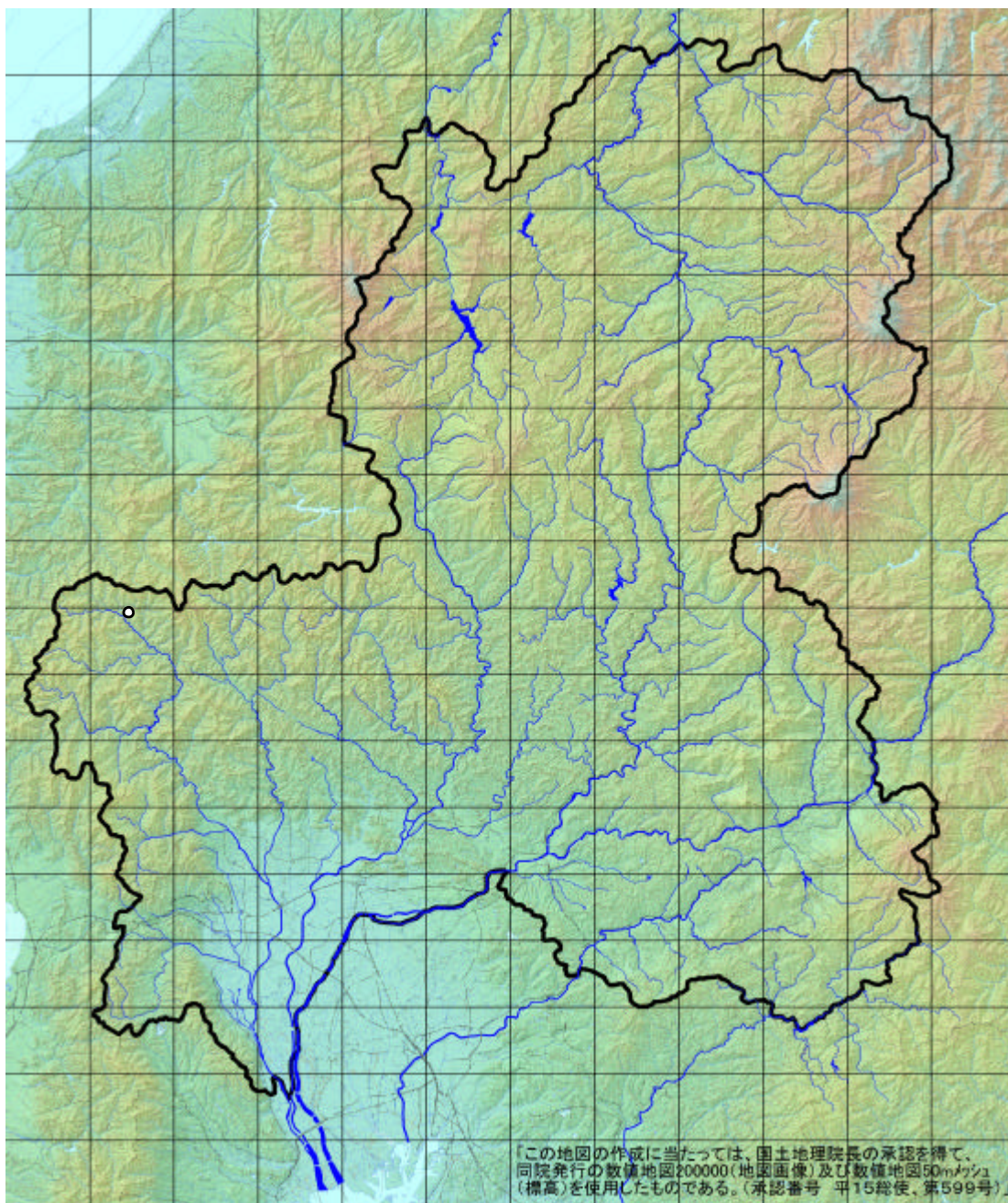
ツキノワグマ

【種類 2】

和名

【種類 3】

和名





## 岐阜県 生物分布図

【種類 1】

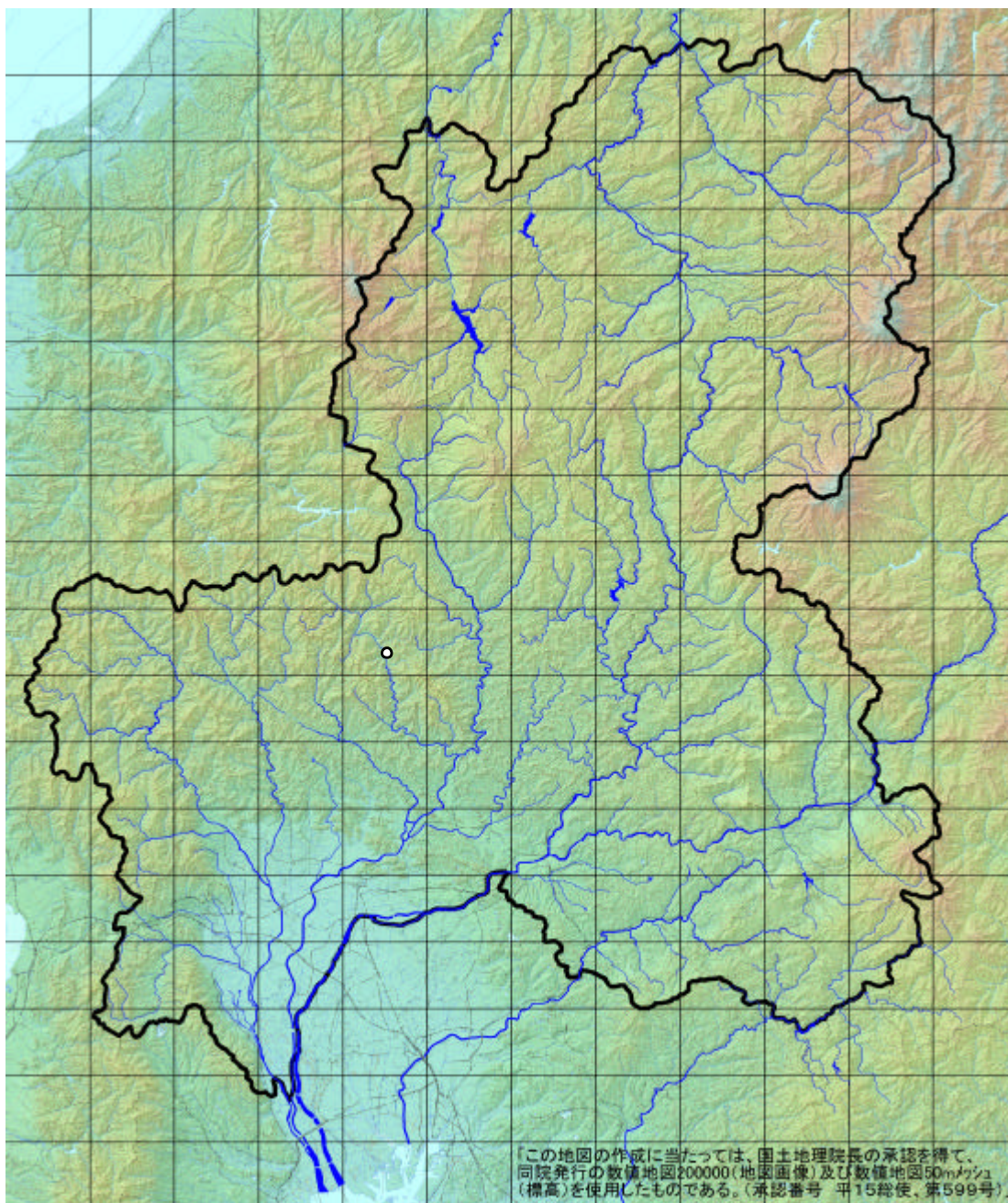
テン

【種類 2】

和名

【種類 3】

和名





# 岐阜県 生物分布図

【種類 1】

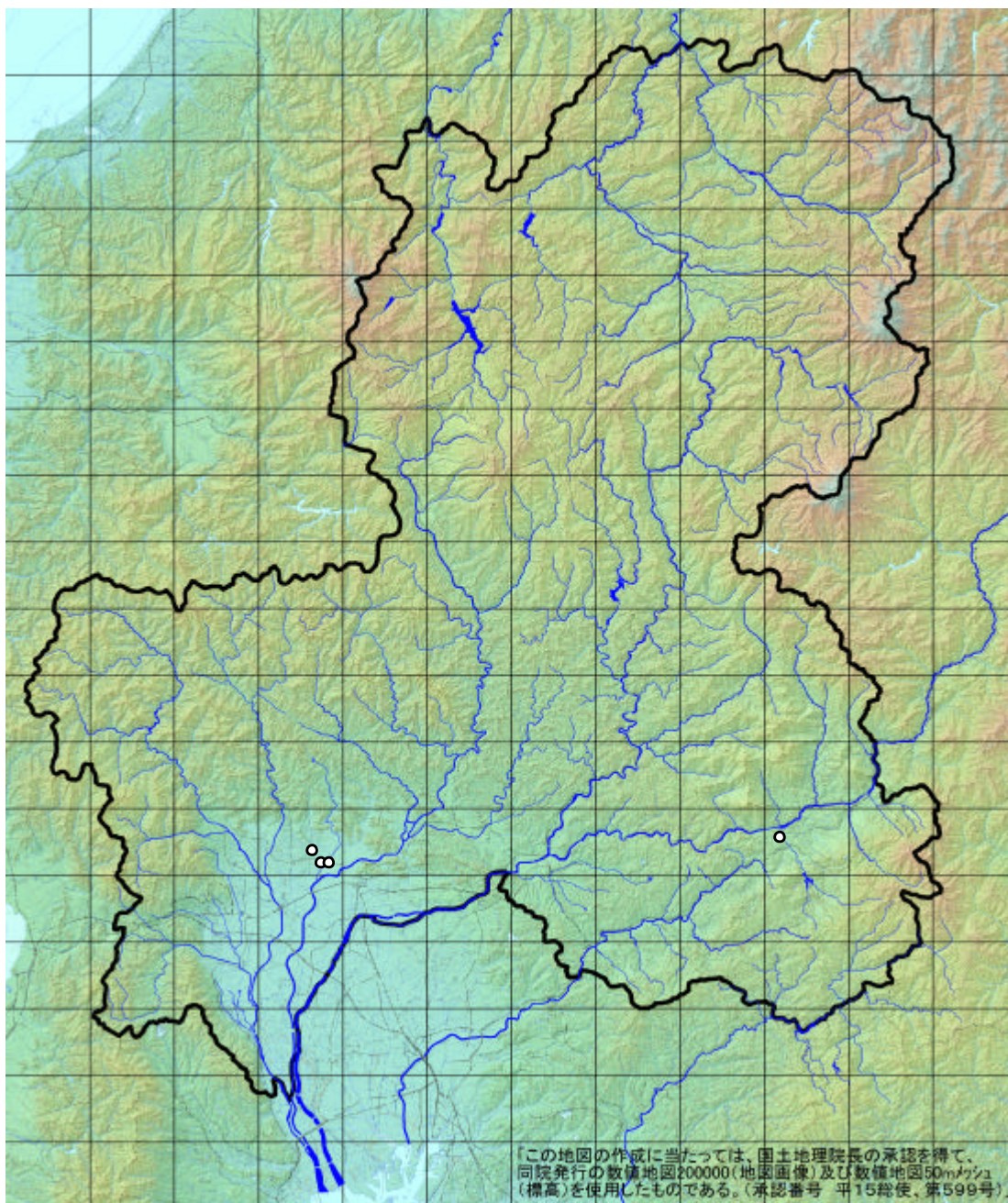
ヌートリア

【種類 2】

和名

【種類 3】

和名





# 岐阜県 生物分布図

【種類 1】

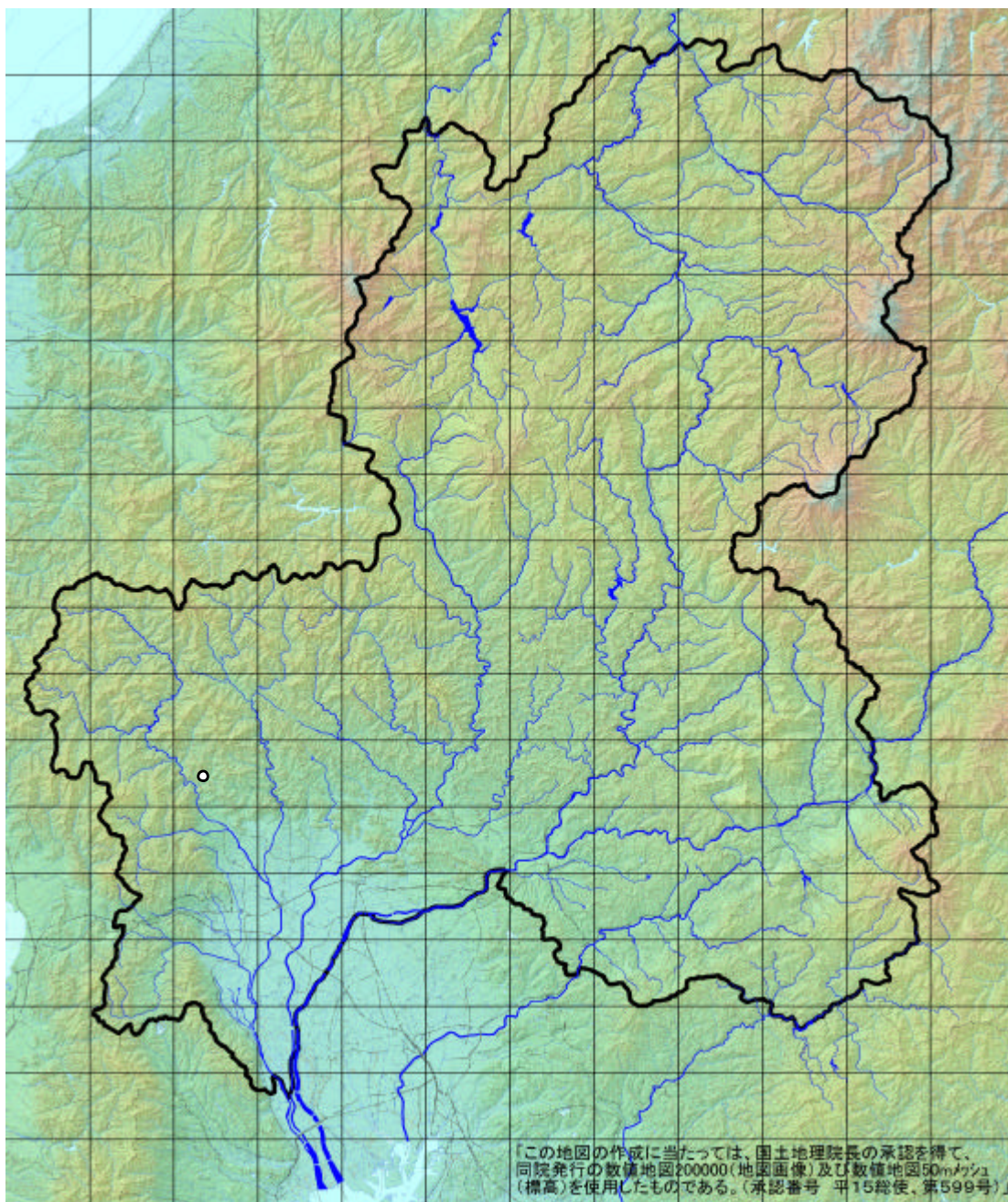
ノウサギ

【種類 2】

和名

【種類 3】

和名





# 岐阜県 生物分布図

【種類 1】

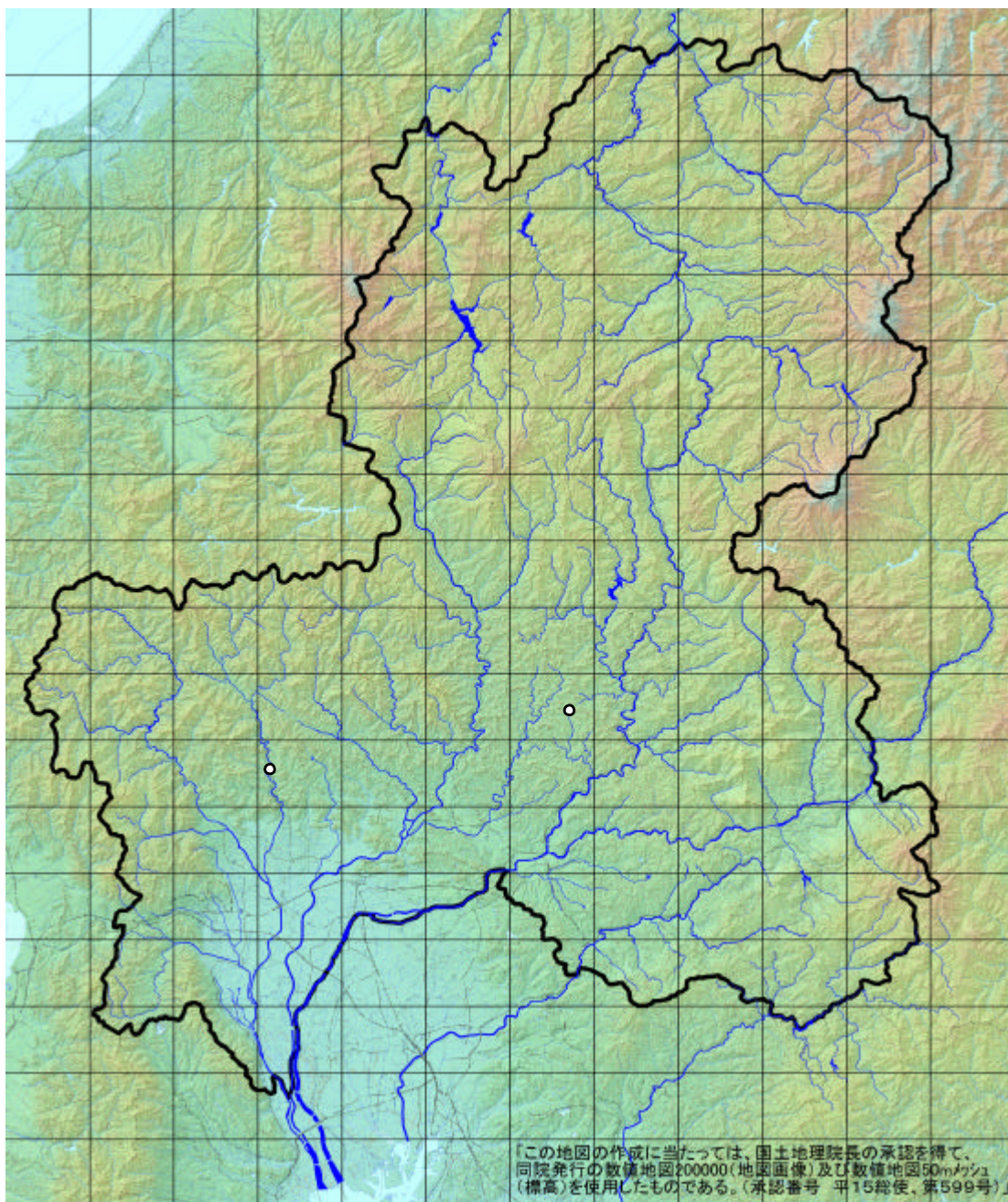
ハクビシン

【種類 2】

和名

【種類 3】

和名





集計期間 2004/8/17～2005/8/6

年	和名	目視、犠死体数	5436-5171	場所	備考
2004/12/9	アライグマ	0	5336-1634	岐阜市中川原	7時45分
2005/1/4	アライグマ	0	5336-1646	岐阜市加野南 岐阜美濃線(長良川右岸 藍川橋から約100m下流)	犠死体
2005/3/2	アライグマ	0	5337-0071	可児市愛岐ヶ丘団地の入り口付近の道路横	9:30頃
2005/5/21	アライグマ	0	5336-1652	岐阜市岩崎(鳥羽川左岸 国道256号の信号から約150m南)	7時半ごろ
2004/11/9	イタチ	0	5336-1780	関市小瀬 国道156号 星ヶ丘6号という信号から約100m西	7時30分ごろ 犠死体
2004/12/4	イタチ	1	5336-2512	本巣市山口(国道157号 本巣トンネルの中)	AM6時30分車道を歩いていました
2004/12/14	イタチ	0	5336-1657	岐阜市芥見(上白金真砂線 津保川左岸、名鉄美濃町線の踏切から約500m西そこから約	22時半
2005/3/4	イタチ	0	5336-1656	岐阜市溝口 岐阜美濃線(長良川右岸堤防 藍川橋から約1km北)	損傷大きい7時ごろ
2005/3/17	イタチ	0	5336-1636	岐阜市長良古津 岐阜美濃線(長良川右岸堤防千鳥橋から約50m東)	7時ごろ
2005/7/22	イタチ	0	5336-0405	養老町室原県道214号(養老赤坂線)室原新橋南へ100m	10時頃
2004/12/13	イタチ	0	5336-2470	藤橋村名倉の名倉トンネルの南口から10m入った地点	雌のホンダイタチの犠死体。頭胴長25cm、尾長10cm。若い個体らしい。獣毛検査資料は採取しました。
2004/11/21	カモシカ	1	5336-3480		若いカモシカの実物
2005/4/10	カモシカ	1	5337-0140	可児市から多治見市の虎渓山へ抜ける県道沿いの山	4/10 AM8時20分成獣 多治見市側の「ととや」というお店の付近
2004/11/21	キツネ	1	5336-4327	旧徳山村の西谷入り口近く	キツネの実物
2005/1/24	サル	1	5336-3636	洞戸村栗原	1月23日夕刻、洞戸村栗原
2004/11/14	タヌキ	0	5336-2432	久瀬村乙原地内久瀬トンネル南側(R303)	死体。若い牝で頭胴長52cm、尾は短く尾長19cm、皮膚の病変なし
2004/11/21	タヌキ	0	5336-3368	藤橋村鶴見	犠死体。若い牝、頭胴長48cm、尾長23cm、カイセンとみられる皮膚病変あり
2004/11/26	タヌキ	0	5336-1678	関市戸田(溝口下白金線 今川橋から約100m西)	犠死体
2004/11/9	タヌキ	0	5336-1622	岐阜市長良雄総桜町(長良川右岸堤防 長良橋から約100m上流)	7時20分ごろ 犠死体
2004/11/4	タヌキ	0	5336-1635	岐阜市日野 堤防道路千鳥橋下流1キロ	午前8時55分犠死体
2004/11/3	タヌキ	0	5336-1534	本巣市三橋 国道157号(ファミリーマートの信号から約100m南)	9時20分ごろ 犠死体
2004/10/28	タヌキ	0	5336-1656	岐阜市溝口 県道岐阜美濃線(藍川橋から上流約800mの長良川右岸)	7時10分ごろ 犠死体。小さめの個体でした。
2004/10/23	タヌキ	0	5336-1656	岐阜市溝口 県道岐阜美濃線(藍川橋から上流約1kmの長良川右岸)	9時ごろ タヌキの犠死体
2004/10/12	タヌキ	0	5336-1635	岐阜市長良志段見 岐阜美濃線(千鳥橋から下流約1.5kmの長良川右岸)	犠死体
2004/10/14	タヌキ	0	5336-1679	関市小屋名(R156がR248と合流する踏切の60m西)	犠死体
2004/12/9	タヌキ	0	5336-1647	岐阜市芥見	7時55分
2004/12/9	タヌキ	0	5336-1647	岐阜市芥見	7時55分
2004/12/14	タヌキ	0	5336-1657	岐阜市芥見(上白金真砂線 津保川左岸、名鉄美濃町線の踏切から約500m西	22時半
2004/12/23	タヌキ	0	5336-1509	岐阜市東島(長良川右岸堤防天端 大縄場大橋の上流約50m)	小さめの個体で、頭部はあまり損傷がなく内臓が出ていました
2005/1/13	タヌキ	0	5336-1658	R156号、岐阜市から関市に入った所	犠死体
2005/2/13	タヌキ	0	5336-1611	岐阜市早田東町 穂積合渡岐阜線(長良川右岸堤防 金華橋から約50m東)	6時30分ごろ まあまあ大きめの個体
2005/3/17	タヌキ	0	5336-1657	岐阜市溝口 岐阜美濃線(長良川右岸堤防 藍川橋から約500m北	北へ向かって走るとゆるい左カーブで、道路の右側が竹やぶ
2005/4/18	タヌキ	0	5336-1692	山県市 国道256号(トンネルの北側坑口から約30m北	7時ごろ
2005/5/2	タヌキ	0	5336-1672	岐阜市栗野東 国道256号(トンネルから約1km南)	7時ごろ
2005/7/23	タヌキ	0	5336-1549	岐阜市正木(岐阜環状線 岐阜大野線との交差点から約30m北)	13時半ごろ
2005/8/6	タヌキ	0	5336-0443	垂井町垂井ユニチカゴルフ南の町道点滅信号東5m	子タヌキ 21時15分 頭胴長430mm 尾長140mm 後足長105mm 耳長35mm
2004/11/7	チョウセンイタチ	0	5336-0432	垂井町国道21号線市人製機角の信号を西へ200m	午後4時頃 犠死体
2004/11/14	ツキノワグマ	1	5336-4384	徳山	
2004/8/17	テン	0	5336-4625	板取村生老	成獣、の頭骨粉碎死体(同村の長屋丈一郎氏からの情報。)
2004/10/21	ヌートリア	1	5336-1507	岐阜市一日市場	19時40分ごろ路上に座っていたヌートリア 1個体を確認 ネコくらい大きさ
2004/10/22	ヌートリア	0	5336-1508	岐阜市一日市場	犠死体
2004/12/19	ヌートリア	0	5336-1526	岐阜市川部南地内の303号線	獣毛は採取しておきました若い社の犠死体。頭胴長45cm、尾長33cm、人家が多く、小さな畑があり、溝が離れてある
2005/3/8	ヌートリア	1	5337-1342	恵那駅裏の川	
2004/10/11	ノウサギ	0	5336-2433	揖斐郡谷汲村地内の久瀬村乙原～谷汲村下神原間の道	犠死体
2004/11/23	ハクビシン	0	5337-3037	R58(県道関金山線)の七宗町神淵地内、杉洞トンネル西側	犠死体。一年未満の若い牝で小さく美しい毛並みで皮膚病変なし。頭胴長36cm、尾長35cm。
2004/9/12	ハクビシン	0	5336-2541	R157の本巣市神海	ハクビシンの若い牝で皮膚病変なし